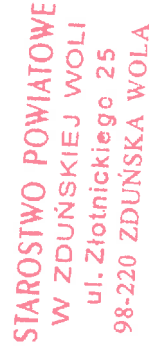


Numery				Stan dotychczasowy				Nomenklatura				Stan nowy				Uwagi		
jedn. ew. obrębu	jedn. rej.	działki		Rodzaj użytku i klasa				powierzchnia				Numery działki	Rodzaj użytku i klasa		Powierzchnia			
				OPU	OZU	OZK		OPU	OZU	OZK			OPU	OZU	OZK	użytku		ogólna
101904_2.0021.305																		
101904_2.0021.640																		
101904_2.0021.305																		
101904_2.0021.305																		
101904_2.0021.305																		
101904_2.0021.305																		
101904_2.0021.305																		
101904_2.0021.305																		
101904_2.0021.305																		
101904_2.0021.305																		
101904_2.0021.305																		
101904_2.0021.305																		
101904_2.0021.305																		
101904_2.0021.305																		
101904_2.0021.305																		
101904_2.0021.305																		
101904_2.0021.305																		
101904_2.0021.305																		
101904_2.0021.305																		
101904_2.0021.305																		
101904_2.0021.305																		
101904_2.0021.305																		
101904_2.0021.305																		
101904_2.0021.305																		
101904_2.0021.305																		
101904_2.0021.305																		
101904_2.0021.305																		
101904_2.0021.305																		
101904_2.0021.305																		
101904_2.0021.305																		
101904_2.0021.305																		
101904_2.0021.305																		
101904_2.0021.305																		
101904_2.0021.305																		
101904_2.0021.305																		
101904_2.0021.305																		
101904_2.0021.305																		
101904_2.0021.305																		
101904_2.0021.305																		
101904_2.0021.305																		
101904_2.0021.305																		
101904_2.0021.305																		
101904_2.0021.305																		
101904_2.0021.305																		
101904_2.0021.305																		
101904_2.0021.305																		
101904_2.0021.305																		
101904_2.0021.305																		
101904_2.0021.305																		
101904_2.0021.305																		
101904_2.0021.305																		
101904_2.0021.305																		
101904_2.0021.305																		
101904_2.0021.305																		
101904_2.0021.305																		
101904_2.0021.305																		
101904_2.0021.305																		
101904_2.0021.305																		
101904_2.0021.305																		
101904_2.0021.305																		
101904_2.0021.305																		
101904_2.0021.305																		
101904_2.0021.305																		
101904_2.0021.305																		
101904_2.0021.305																		
101904_2.0021.305																		
101904_2.0021.305																		
101904_2.0021.305																		
101904_2.0021.305																		
101904_2.0021.305																		
101904_2.0021.305																		
101904_2.0021.305																		
101904_2.0021.305																		
101904_2.0021.305																		
101904_2.0021.305																		
101904_2.0021.305																		
101904_2.0021.305																		
101904_2.0021.305																		
101904_2.0021.305																		
101904_2.0021.305																		
101904_2.0021.305																		
101904_2.0021.305																		
101904_2.0021.305																		
101904_2.0021.305																		
101904_2.0021.305																		
101904_2.0021.305																		
101904_2.0021.305																		

Stawka powierzchniowa ogólna wynosi: trzydziestu dziewięć arów



Brzeziny dn. 10.03.2025 r.

skala 1:500

STAROSTWO POWIATOWE W ZDUŃSKIEJ WOLI  
załącznik do decyzji 22.12  
-o zatwierdzeniu projektu  
zagospodarowania działki /terenu oraz  
projektu architektoniczno-budowlanego  
-o pozwoleniu na budowę

Kierownik prac geodezyjnych  
GEODETA UPRAWNIONY

Opracował:  
GEODETA UPRAWNIONY

inż. Maciej Paszyński  
Upr. GUGiK nr 23563

Janusz Józwiak  
uprawnienia nr: 7214



**GEOWORK**  
PRACOWNIA GOSPODARSTWA

GEOWORK GROUP Sp. z o.o.  
ul. Sienkiewicza 10/12, 95-060 Brzeziny  
NIP: 833 140 28 25, KRS: 0000759467  
tel.: 500 576 761

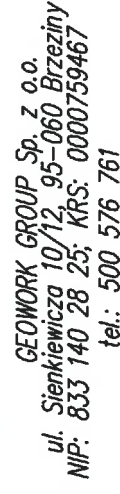
Mapa wykonana na podstawie mapy ewidencji gruntów i budynków obrębu 0021 Rebieście Nowa gminy Zauriska Wola – gmina wiejska oraz aktualizacji na dzień 10.03.2025 r. mapy zasadniczej.



WYKAZ ZMIAN GRUNTOWYCH

Stany dotychczasowe				Stany nowe				Uwagi
Numer	rodzaj	działki	Powierzchnia	Numer	rodzaj	działki	Powierzchnia	
jedn. obr.	jedn. rej.	obr.	ogółna	jedn. obr.	jedn. rej.	obr.	ogółna	
101904_2 gm. Zduńska Wola – gmina wiejska	101904_2.0021.310/1	101904_2.0021.310/1	0.0235	R	R	310/3	0.0235	
	101904_2.0021.623	101904_2.0021.623	0.0259	R	R	310/4	0.0259	
			0.0396	R	R	310/5	0.0396	
			0.0327	R	R	310/6	0.0327	
			0.0973	R	R	310/7	0.0973	
			0.1933	R	R	310/8	0.1933	
			0.6123	R	R	310/9	0.6123	
			0.6123	R	R	310/10	0.6123	
			0.6123	R	R	310/11	0.6123	
			0.6123	R	R	310/12	0.6123	
			0.6123	R	R	310/13	0.6123	
			0.6123	R	R	310/14	0.6123	
			0.6123	R	R	310/15	0.6123	
			0.6123	R	R	310/16	0.6123	
			0.6123	R	R	310/17	0.6123	
			0.6123	R	R	310/18	0.6123	
			0.6123	R	R	310/19	0.6123	
			0.6123	R	R	310/20	0.6123	
			0.6123	R	R	310/21	0.6123	
			0.6123	R	R	310/22	0.6123	
			0.6123	R	R	310/23	0.6123	
			0.6123	R	R	310/24	0.6123	
			0.6123	R	R	310/25	0.6123	
			0.6123	R	R	310/26	0.6123	
			0.6123	R	R	310/27	0.6123	
			0.6123	R	R	310/28	0.6123	
			0.6123	R	R	310/29	0.6123	
			0.6123	R	R	310/30	0.6123	
			0.6123	R	R	310/31	0.6123	
			0.6123	R	R	310/32	0.6123	
			0.6123	R	R	310/33	0.6123	
			0.6123	R	R	310/34	0.6123	
			0.6123	R	R	310/35	0.6123	
			0.6123	R	R	310/36	0.6123	
			0.6123	R	R	310/37	0.6123	
			0.6123	R	R	310/38	0.6123	
			0.6123	R	R	310/39	0.6123	
			0.6123	R	R	310/40	0.6123	
			0.6123	R	R	310/41	0.6123	
			0.6123	R	R	310/42	0.6123	
			0.6123	R	R	310/43	0.6123	
			0.6123	R	R	310/44	0.6123	
			0.6123	R	R	310/45	0.6123	
			0.6123	R	R	310/46	0.6123	
			0.6123	R	R	310/47	0.6123	
			0.6123	R	R	310/48	0.6123	
			0.6123	R	R	310/49	0.6123	
			0.6123	R	R	310/50	0.6123	
			0.6123	R	R	310/51	0.6123	
			0.6123	R	R	310/52	0.6123	
			0.6123	R	R	310/53	0.6123	
			0.6123	R	R	310/54	0.6123	
			0.6123	R	R	310/55	0.6123	
			0.6123	R	R	310/56	0.6123	
			0.6123	R	R	310/57	0.6123	
			0.6123	R	R	310/58	0.6123	
			0.6123	R	R	310/59	0.6123	
			0.6123	R	R	310/60	0.6123	
			0.6123	R	R	310/61	0.6123	
			0.6123	R	R	310/62	0.6123	
			0.6123	R	R	310/63	0.6123	
			0.6123	R	R	310/64	0.6123	
			0.6123	R	R	310/65	0.6123	
			0.6123	R	R	310/66	0.6123	
			0.6123	R	R	310/67	0.6123	
			0.6123	R	R	310/68	0.6123	
			0.6123	R	R	310/69	0.6123	
			0.6123	R	R	310/70	0.6123	
			0.6123	R	R	310/71	0.6123	
			0.6123	R	R	310/72	0.6123	
			0.6123	R	R	310/73	0.6123	
			0.6123	R	R	310/74	0.6123	
			0.6123	R	R	310/75	0.6123	
			0.6123	R	R	310/76	0.6123	
			0.6123	R	R	310/77	0.6123	
			0.6123	R	R	310/78	0.6123	
			0.6123	R	R	310/79	0.6123	
			0.6123	R	R	310/80	0.6123	
			0.6123	R	R	310/81	0.6123	
			0.6123	R	R	310/82	0.6123	
			0.6123	R	R	310/83	0.6123	
			0.6123	R	R	310/84	0.6123	
			0.6123	R	R	310/85	0.6123	
			0.6123	R	R	310/86	0.6123	
			0.6123	R	R	310/87	0.6123	
			0.6123	R	R	310/88	0.6123	
			0.6123	R	R	310/89	0.6123	
			0.6123	R	R	310/90	0.6123	
			0.6123	R	R	310/91	0.6123	
			0.6123	R	R	310/92	0.6123	
			0.6123	R	R	310/93	0.6123	
			0.6123	R	R	310/94	0.6123	
			0.6123	R	R	310/95	0.6123	
			0.6123	R	R	310/96	0.6123	
			0.6123	R	R	310/97	0.6123	
			0.6123	R	R	310/98	0.6123	
			0.6123	R	R	310/99	0.6123	
			0.6123	R	R	310/100	0.6123	
			0.6123	R	R	310/101	0.6123	
			0.6123	R	R	310/102	0.6123	
			0.6123	R	R	310/103	0.6123	
			0.6123	R	R	310/104	0.6123	
			0.6123	R	R	310/105	0.6123	
			0.6123	R	R	310/106	0.6123	
			0.6123	R	R	310/107	0.6123	
			0.6123	R	R	310/108	0.6123	
			0.6123	R	R	310/109	0.6123	
			0.6123	R	R	310/110	0.6123	
			0.6123	R	R	310/111	0.6123	
			0.6123	R	R	310/112	0.6123	
			0.6123	R	R	310/113	0.6123	
			0.6123	R	R	310/114	0.6123	
			0.6123	R	R	310/115	0.6123	
			0.6123	R	R	310/116	0.6123	
			0.6123	R	R	310/117	0.6123	
			0.6123	R	R	310/118	0.6123	
			0.6123	R	R	310/119	0.6123	
			0.6123	R	R	310/120	0.6123	
			0.6123	R	R	310/121	0.6123	
			0.6123	R	R	310/122	0.6123	
			0.6123	R	R	310/123	0.6123	
			0.6123	R	R	310/124	0.6123	
			0.6123	R	R	310/125	0.6123	
			0.6123	R	R	310/126	0.6123	
			0.6123	R	R	310/127	0.6123	
			0.6123	R	R	310/128	0.6123	
			0.6123	R	R	310/129	0.6123	
			0.6123	R	R	310/130	0.6123	
			0.6123	R	R	310/131	0.6123	
			0.6123	R	R	310/132	0.6123	
			0.6123	R	R	310/133	0.6123	
			0.6123	R	R	310/134	0.6123	
			0.6123	R	R	310/135	0.6123	
			0.6123	R	R	310/136	0.6123	
			0.6123	R	R	310/137	0.6123	
			0.6123	R	R	310/138	0.6123	
			0.6123	R	R	310/139	0.6123	
			0.6123	R	R	310/140	0.6123	
			0.6123	R	R	310/141	0.6123	
			0.6123	R	R	310/142	0.6123	
			0.6123	R	R	310/143	0.6123	
			0.6123	R	R	310/144	0.6123	
			0.6123	R	R	310/145	0.6123	
			0.6123	R	R	310/146	0.6123	
			0.6123	R	R	310/147	0.6123	
			0.6123	R	R	310/148	0.6123	
			0.6123	R	R	310/149	0.6123	
			0.6123	R	R	310/150	0.6123	
			0.6123	R	R	310/151	0.6123	
			0.6123	R	R	310/152	0.6123	
			0.6123	R	R	310/153	0.6123	
			0.6123	R	R	310/154	0.6123	
			0.6123	R	R	310/155	0.6123	
			0.6123	R	R	310/156	0.6123	
			0.6123	R	R	310/157	0.6123	
			0.6123	R	R	310/158	0.6123	
			0.6123	R	R	310/159	0.6123	
			0.6123	R	R	310/160	0.6123	
			0.6123	R	R	310/161	0.6123	
			0.6123	R	R	310/162	0.6123	
			0.6123	R	R	310/163	0.6123	
			0.6123	R	R	310/164	0.6123	
			0.6123	R	R	310/165	0.6123	
			0.6123	R	R	310/166	0.6123	
			0.6123	R	R	310/167	0.6123	
			0.6123	R	R	310/168	0.6123	
			0.6123	R	R	310/169	0.6123	
			0.6123	R	R	310/170	0.6123	
			0.6123	R	R	310/171	0.6123	
			0.6123	R	R	310/172	0.6123	
			0.6123	R	R	310/173	0.6123	
			0.6123	R	R	310/174	0.6123	
			0.6123	R	R	310/175	0.6123	
			0.6123	R	R	310/176	0.6123	
			0.6123	R	R	310/177	0.6123	
			0.6123	R	R	310/178	0.6123	
			0.6123	R	R	310/179	0.6123	
			0.6123	R	R	310/180	0.6123	
			0.6123	R	R	310/181	0.6123	
			0.6123	R	R	310/182	0.6123	
			0.6123	R	R	310/183	0.6123	
			0.6123	R	R	310/184	0.6123	
			0.6123	R	R	310/185	0.6123	
			0.6123	R	R	310/186	0.6123	
			0.6123	R	R	310/187	0.6123	
			0.6123	R	R	310/188	0.6123	
			0.6123	R	R	310/189	0.6123	
			0.6123	R	R	310/190	0.6123	
			0.6123	R	R			

Stawia powierzchnia odcina wynosi: cztery tysiące trzydzieści cztery metry kwadratowe





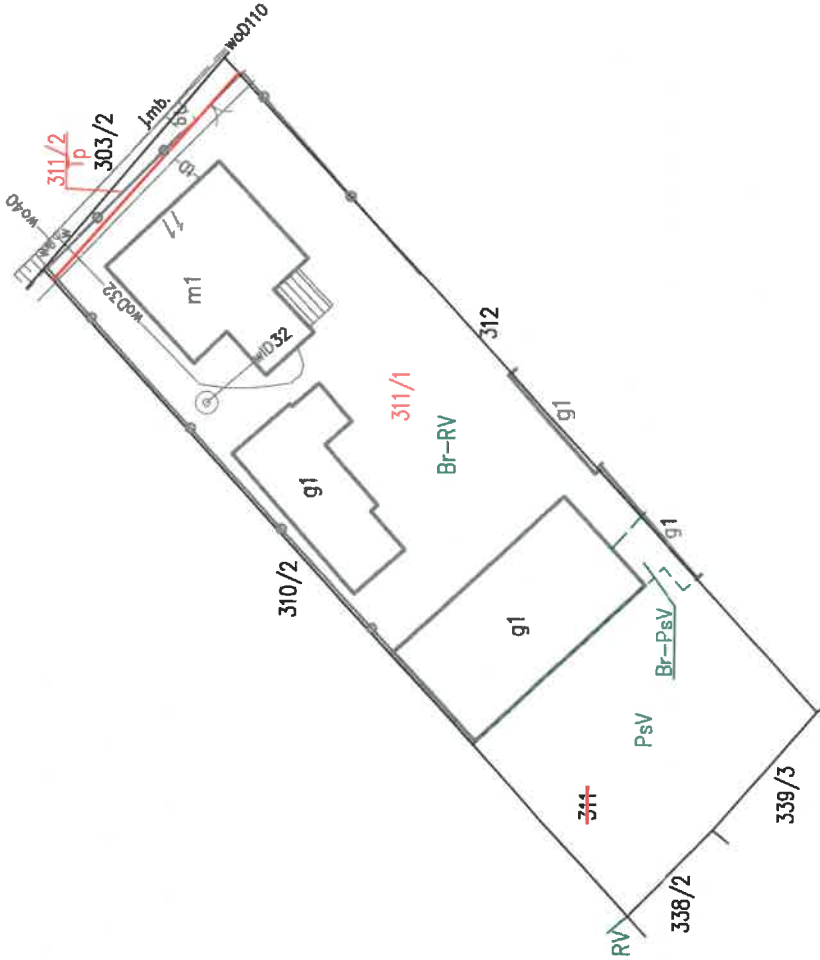
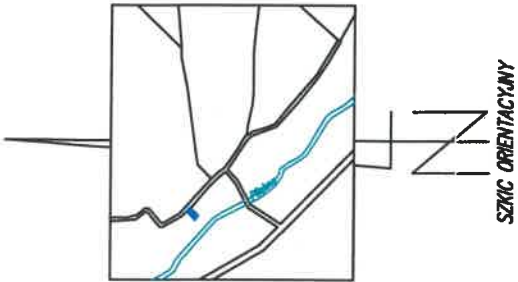
[illegible]

This diagram is a detailed floor plan of the 311/1 building. It shows a complex layout with several rooms and technical annotations. Key features include:

- Rooms:** A large room labeled 'm1' (likely a machine room) with a staircase, and two smaller rooms labeled 'g1' (likely storage or utility rooms).
- Technical Annotations:**
  - 311/2, 303/2, 310/2, 312, 338/2, 339/3:** These labels are placed along the perimeter of the building, possibly indicating different sections or levels.
  - RV, PsV, Br-PsV, Br-RV:** These labels are placed near the bottom right corner, likely indicating specific equipment or systems.
  - 311/1:** The central label for the building.
- Structural Elements:** The plan shows walls, doors, and a staircase, providing a clear view of the building's internal structure.

**PRACOWNIA GEOBRZYJNA**  
**GEOWORK GROUP Sp. z o.o.**  
ul. Sienkiewicza 10/12, 95-060 Brzeziny  
NIP: 833 140 28 25; KRS: 0000759467  
tel.: 500 576 761

Stan dotychczasowy				Stan nowy			
Numery		Rodzaj użytku i klasa		Powierzchnia		Nomenklatura	
jedn. ew. obrębu	jedn. rej. działki	OPU	OZU	OPU	OZU	działki	użytku ogólna
101904_2.0021.311				Ps	V	Ps	0.0271
101904_2.0021.G16				Br	Ps	Br	0.0053
101904_2.0021.Rpbieskie Nowe				Br	R	Br	0.0751
101904_2 gm. Zduńska Wola – gmina wiejska				Opółtem		Opółtem	0.1075
Słownie powierzchnia ogólna wynosi: tysiąc siedemdziesiąt pięć metrów kwadratowych				KW 3812/00035164/0			



ZGŁOSZENIE: GKN.6640.233.2025  
woj.: 10 Łódzkie  
pow.: 101904\_2 Zduńskowski  
jedn. ew.: 101904\_2 Zduńska Wola – gmina wiejska  
obr.: 101904\_2.0021.Rpbieskie Nowe  
ID.: 101904\_2.0021.311

Brzeziny, dn. 10.03.2025 r.


Mapa z projektem podziału nieruchomości  
w trybie ustawy z dnia 10 kwietnia 2003 r.  
o szczególnych zasadach przygotowania  
realizacji inwestycji w zakresie dróg publicznych

skala 1:500  
P działki 311 = 0.1075 ha

Mapę wykonano na podstawie mapy ewidencyjnej gruntów i budynków obrębu 0021.Rpbieskie Nowe  
gminy Zduńska Wola – gmina wiejska oraz aktualnej na dzień 10.03.2025 r. mapy zasadniczej.

STAROSTWO POWIATOWE  
W ZDUŃSKIEJ WOLI  
ul. Złotnickiego 25  
98-220 ZDUŃSKA WOLA

STAROSTWO POWIATOWE W ZDUŃSKIEJ WOLI  
załącznik do decyzji RAD  
- o zatwierdzeniu projektu  
zagospodarowania działki / terenu oraz  
projektu architektoniczno-budowlanego  
- o pozwoleniu na budowę  
z dnia 28.12.2025 znak PS.6740.310.2025



Kierownik prac geodezyjnych  
GEODETA UPRAWNIONY  
Opracował:  
GEODETA UPRAWNIONY  
inż. Maciej Paszyński  
Up. GUGIK nr 23563

GEOWORK  
PRACOWNIA GEODEZYJNA  
GEOWORK GROUP Sp. z o.o.  
ul. Sienkiewicza 10/12, 95-060 Brzeziny  
NIP: 833 140 28 25; KRS: 0000759467  
tel.: 500 576 761

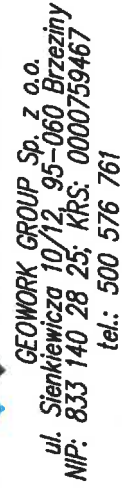


Stan dotychczasowy						Stan nowy						Uwagi																																																																																																																																																																																																																																																																																																																																																																																																																																																																																																																																																																
Numery		Rodzaj użytku i klasa		Powierzchnia		Rodzaj użytku i klasa		Powierzchnia																																																																																																																																																																																																																																																																																																																																																																																																																																																																																																																																																																				
jedn. ew. obrębu	jedn. rej.	działki	OFU	OZU	OZK	OFU	OZU	OZK	użytku	ogólna																																																																																																																																																																																																																																																																																																																																																																																																																																																																																																																																																																		
101904_2 gm. Zduńska Wola – gmina wiejska	101904_2.0021	Rębleskie Nowe	101904_2.0021.312						P <sub>g</sub>	V	0.0200	0.0200																																																																																																																																																																																																																																																																																																																																																																																																																																																																																																																																																																
													101904_2.0021.643																																																																																																																																																																																																																																																																																																																																																																																																																																																																																																																																																															

**Stownie powierzchnia ogólna wynosi: tysiąc osiemdziesiąt pięć metrów kwadratowych**

Brzeziny dn. 10.03.2025 r.

Mapę wykonano na podstawie mapy ewidencji gruntów i budynków obrębu 0021 Replskie Nowe gminy Żużelska Wola – gmina wiejska oraz aktualnej na dzień 10.03.2025 r. mapy zasadochowej.

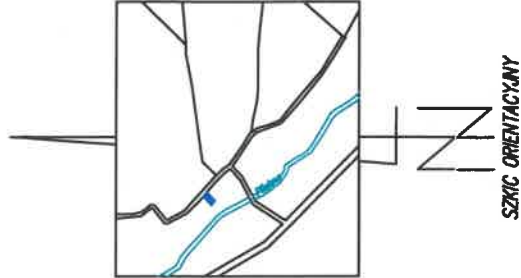




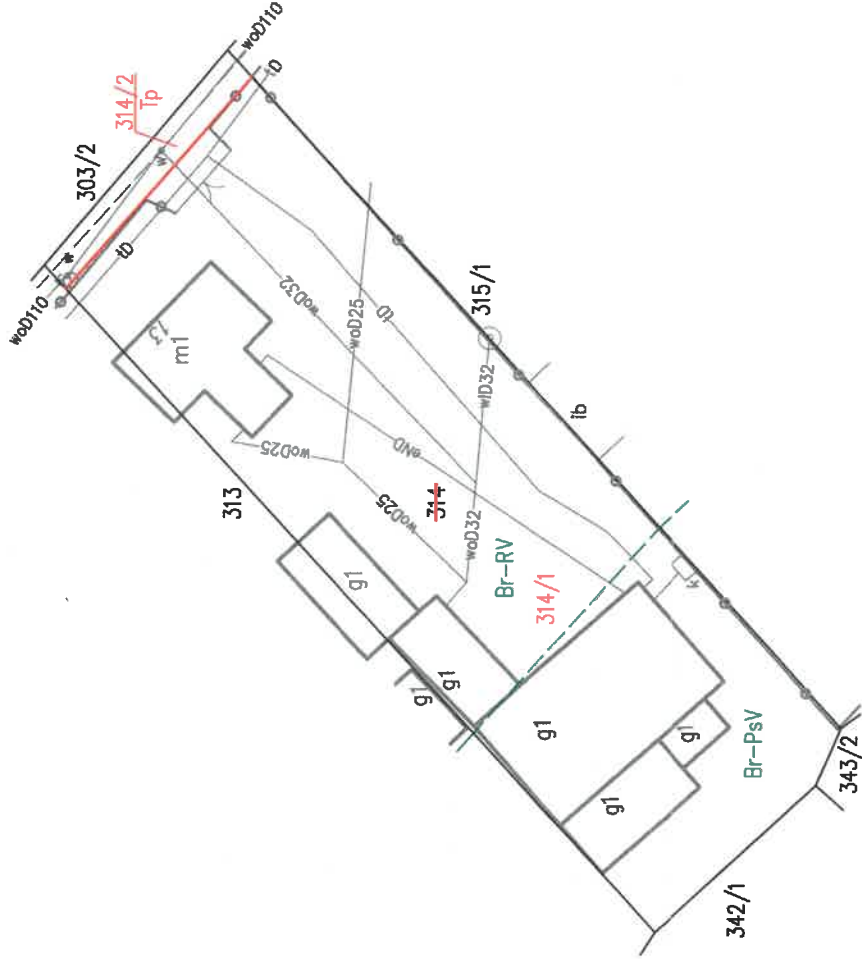
WYKAZ ZMIAN GRUNTOWYCH

Numery				Stan dotychczasowy				Stan nowy				Uwagi	
lechn.	em.	abrupu	lechn.rej.	działki	CFU	OZU	OZK	lechn	CFU	OZU	OZK		Powierzchnia

Stwiernie powierzchnia ogólna wynosi tysiąc sto dwadzieścia pięć metrów kwadratowych



SZKIC ORIENTACYJNY



ZGŁOSZENIE: GKN.6640.233.2025  
woj.: 10 Łódzkie  
pow.: 1019 Zdunskowolski  
jedn. ew.: 101904\_2 Zdunska Wola – gmina wiejska  
obr.: 101904\_2.0021 Rebieskie Nowe  
ID.: 101904\_2.0021.314


Brzeziny, dn. 10.03.2025 r.

Mapa z projektem podziału nieruchomości  
w trybie ustawy z dnia 10 kwietnia 2003 r.  
o szczególnych zasadach przygotowania  
realizacji inwestycji w zakresie dróg publicznych

skala 1:500

P działki 314 = 0.1125 ha

Mapa wykonana na podstawie mapy ewidencyjnej gruntów i budynków obrębu 0021 Rebieskie Nowe, gminy Zdunska Wola – gmina wiejska oraz aktualizacji na dzień 10.03.2025 r. mapy zasadniczej.



STAROSTWO POWIATOWE  
W ZDUNSKIEJ WOLI  
ul. Złotnickiego 25  
98-220 ZDUNSKA WOLA

STAROSTWO POWIATOWE W ZDUNSKIEJ WOLI  
załącznik do decyzji o zatwierdzeniu projektu zagospodarowania działki/terenu oraz projektu architektoniczno-budowlanego z dnia 22.11.2025, znak AS.674.0318.2025

Kierownik prac geodezyjnych  
GEODETA UPRAWNIOWY  
Opracował:  
GEODETA UPRAWNIOWY  
mgr inż. Maciej Paszyński  
Upw. GUGK nr 23563



GEOWORK GROUP Sp. z o.o.  
ul. Sienkiewicza 10/12, 95-060 Brzeziny  
NIP: 833 140 28 25; KRS: 0000759467  
tel.: 500 576 761

[illegible][illegible]

Mapa wykonana na podstawie mapy ewidencji gruntów i budynków obrębu 0021 Rebieście Nowe gminy Żdżńska Wola – gmina wiejska oraz aktualnej na dzień 10.03.2025 r. mapy zasadniczej.



**GEOWORK**  
PRACOWNIA GEOINŻYNIERINGU

GEOWORK GROUP Sp. z o.o.  
ul. Sienkiewicza 10/12, 95-060 Brzeziny  
NIP: 833 140 28 25; KRS: 0000759467  
tel.: 500 576 761



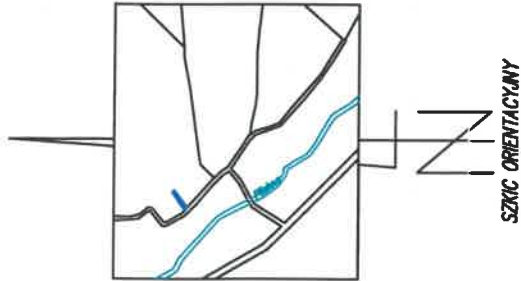
**Stawienie powierzchni ogólna wynosi: dwa tysiące sześćset siedemdziesiąt jeden metrów kwadratowych**

Mapę wykonano na podstawie mapy ewidencji gruntów i budynków obrębu 0021 Rębleskie Nowe gminy Żużefska Wola – gmina wiejska oraz aktualnej na dzień 10.03.2025 r. mapy zasiedleńczej.

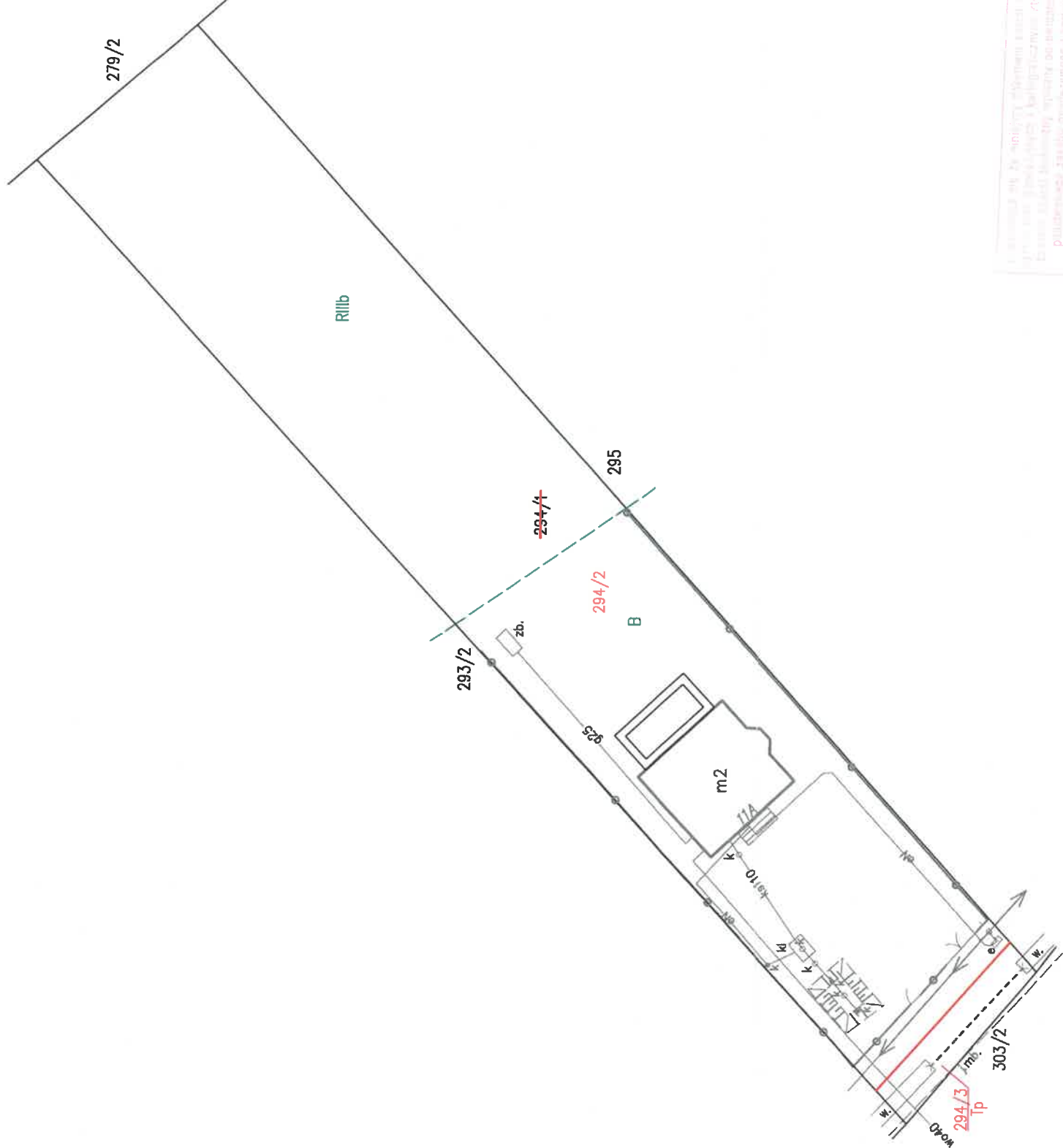
WYKAZ ZMIAN GRUNTOWYCH

Stan dotychczasowy										Stan nowy										Uwagi																							
Numer			Rodzaj użytku i klasa			Powierzchnia				Numer			Rodzaj			użytku i klasa			Powierzchnia																								
jedn. ew. obrębu	jedn. rej.	działki	OFU	OZU	OZK	użytku	ogólna																																				
101904_2 gm. Zdunska Wola – gmina wiejska																							101904_2.0021.6124										101904_2.0021.294/1										
																							101904_2.0021.6124										101904_2.0021.294/1										
																							101904_2.0021.6124										101904_2.0021.294/1										
																							101904_2.0021.6124										101904_2.0021.294/1										
																							101904_2.0021.6124										101904_2.0021.294/1										
101904_2 gm. Zdunska Wola – gmina wiejska																							KW SP12/00038304/5										KW SP12/00038304/5										
																							Opółtem										Opółtem										
																							Opółtem										Opółtem										
																							Opółtem										Opółtem										
																							Opółtem										Opółtem										
																							Opółtem										Opółtem										
																							Opółtem										Opółtem										
																							Opółtem										Opółtem										
																							Opółtem										Opółtem										
																							Opółtem										Opółtem										
																							Opółtem										Opółtem										
																							Opółtem										Opółtem										
																							Opółtem										Opółtem										
																							Opółtem										Opółtem										
																							Opółtem										Opółtem										
																							Opółtem										Opółtem										
																							Opółtem										Opółtem										
																							Opółtem										Opółtem										
																							Opółtem										Opółtem										
																							Opółtem										Opółtem										
																							Opółtem										Opółtem										
																							Opółtem										Opółtem										
																							Opółtem										Opółtem										
																							Opółtem										Opółtem										
																							Opółtem										Opółtem										
																							Opółtem										Opółtem										
																							Opółtem										Opółtem										
																							Opółtem										Opółtem										
																							Opółtem										Opółtem										
																							Opółtem										Opółtem										
																							Opółtem										Opółtem										
																							Opółtem										Opółtem										
																							Opółtem										Opółtem										
																							Opółtem										Opółtem										
																							Opółtem										Opółtem										
																							Opółtem										Opółtem										
																							Opółtem										Opółtem										
																							Opółtem										Opółtem										
																							Opółtem										Opółtem										
																							Opółtem										Opółtem										
																							Opółtem										Opółtem										
																							Opółtem										Opółtem										
																							Opółtem										Opółtem										
																							Opółtem										Opółtem										
																							Opółtem										Opółtem										
																							Opółtem										Opółtem										
																							Opółtem										Opółtem										
																							Opółtem										Opółtem										
																							Opółtem										Opółtem										
																							Opółtem										Opółtem										
																							Opółtem										Opółtem										
																							Opółtem										Opółtem										
																							Opółtem										Opółtem										
																							Opółtem										Opółtem										
																							Opółtem										Opółtem										
																							Opółtem										Opółtem										
																							Opółtem										Opółtem										
																							Opółtem										Opółtem										
																							Opółtem										Opółtem										
																							Opółtem										Opółtem										
																							Opółtem										Opółtem										
																							Opółtem										Opółtem										
																							Opółtem										Opółtem										
																							Opółtem										Opółtem										
																							Opółtem										Opółtem										
																							Opółtem										Opółtem										
																							Opółtem										Opółtem										
																							Opółtem										Opółtem										
																							Opółtem										Opółtem										
																							Opółtem										Opółtem										
																							Opółtem										Opółtem										
																							Opółtem										Opółtem										
																							Opółtem										Opółtem										
																							Opółtem										Opółtem										
																							Opółtem										Opółtem										
																							Opółtem										Opółtem										
																							Opółtem										Opółtem										
																							Opółtem										Opółtem										
																							Opółtem										Opółtem										
																							Opółtem										Opółtem										
																							Opółtem										Opółtem										
																							Opółtem										Opółtem										
																							Opółtem										Opółtem										
																							Opółtem										Opółtem										
																							Opółtem										Opółtem										
																							Opółtem										Opółtem										
																							Opółtem										Opółtem										
																							Opółtem										Opółtem										
																							Opółtem										Opółtem										
																							Opółtem										Opółtem										
																							Opółtem										Opółtem										
																							Opółtem										Opółtem										
																							Opółtem										Opółtem										
																							Opółtem										Opółtem										
																							Opółtem										Opółtem										
																							Opółtem										Opółtem										
																							Opółtem										Opółtem										
																							Opółtem										Opółtem										
																							Opółtem										Opółtem										
																							Opółtem										Opółtem										
																							Opółtem										Opółtem										
																							Opółtem										Opółtem										
																							Opółtem										Opółtem										
																							Opółtem										Opółtem										
																							Opółtem										Opółtem										
																							Opółtem										Opółtem										
																							Opółtem										Opółtem										
																							Opółtem										Opółtem										
																							Opółtem										Opółtem										
																							Opółtem										Opółtem										
																							Opółtem										Opółtem										
																							Opółtem										Opółtem										
																							Opółtem										Opółtem										
																							Opółtem										Opółtem										
																							Opółtem										Opółtem										
																							Opółtem										Opółtem										
																							Opółtem										Opółtem										
																							Opółtem										Opółtem										
																							Opółtem										Opółtem										
																							Opółtem										Opółtem										
																							Opółtem										Opółtem										
																							Opółtem										Opółtem										
																							Opółtem										Opółtem										
																							Opółtem										Opółtem										
																							Opółtem										Opółtem										
																							Opółtem										Opółtem										
																							Opółtem										Opółtem										
																							Opółtem										Opółtem										
																							Opółtem										Opółtem										
																							Opółtem										Opółtem										
																							Opółtem										Opółtem										
																							Opółtem										Opółtem										
																							Opółtem										Opółtem										

Słownie powierzchnie ogólna wynosi: dwa tysiące sto pięćdziesiąt cztery metry kwadratowe



SZKIC ORIENTACYJNY



Założenie: GKN.6640.233.2025

woj.: 10 łódzkie

pow.: 1019 zdunskowski

jedn. ew.: 101904\_2 Zdunska Wola – gmina wiejska

obr.: 101904\_2.0021 Rebieście Nowe

ID.: 101904\_2.0021.294/1

Brzeziny, dn. 10.03.2025 r.

Mapa z projektem podziału nieruchomości w trybie ustawy z dnia 10 kwietnia 2003 r. o szczególnych zasadach przygotowania realizacji inwestycji w zakresie dróg publicznych

skala 1:500

P działki 294/1 = 0.2154 ha

Mapa wykonana na podstawie mapy ewidencyjnej gruntów i budynków obrębu 0021 Rebieście Nowe gminy Zdunska Wola – gmina wiejska oraz aktualnej na dzień 10.03.2025 r. mapy zasadniczej.



STAROSTWO POWIATOWE W ZDUNSKIEJ WOLI  
ul. Złotnickiego 25  
98-220 ZDUNSKA WOLA

STAROSTWO POWIATOWE W ZDUNSKIEJ WOLI  
załącznik do decyzji 22.D  
- o zatwierdzeniu projektu zagospodarowania działki i terenu oraz  
- o pozwoleniu na budowę  
z dnia 22.02.2025 znak AS.6740.318.2025

Kierownik placu geodezyjnych  
GEODETA UPRAWNIONY  
Opracował:  
GEODETA UPRAWNIONY  
Inż. Maciej Paszyński  
Upr. GUGiK nr 23563

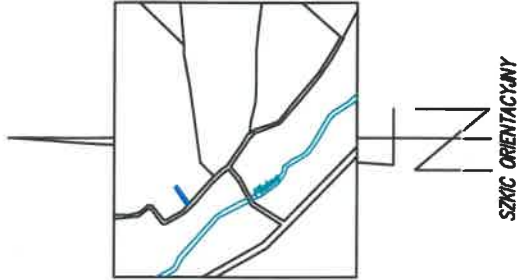
**G E O W O R K**  
PRACOWNIA GEODEZYJNA

GEOWORK GROUP Sp. z o.o.  
ul. Sienkiewicza 10/12, 95-060 Brzeziny  
NIP: 833 140 28 25; KRS: 0000759467  
tel.: 500 576 761

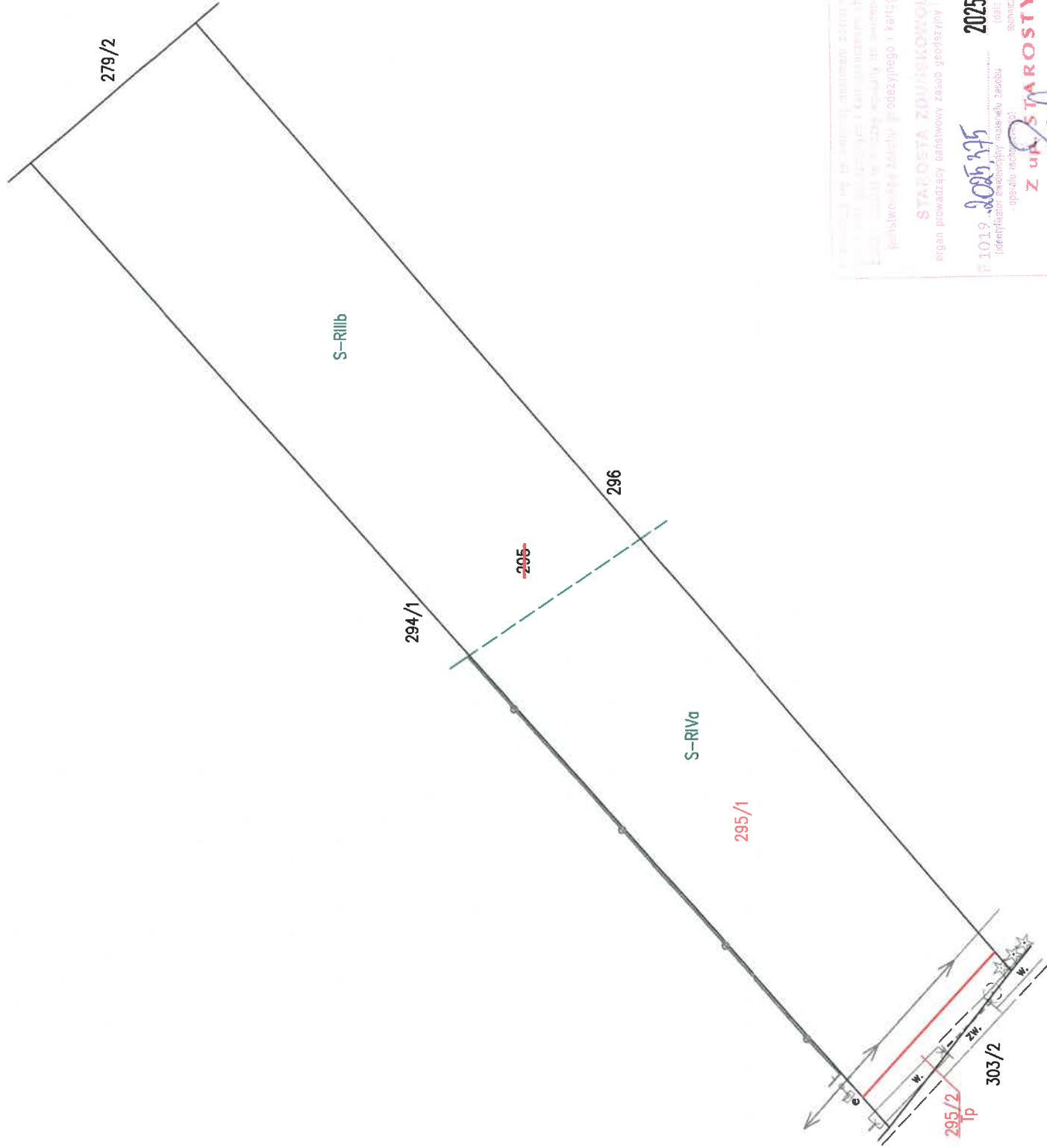


Numbry				Stan dotychczasowy				Stan nowy				Uwagi
jedn.	ew. obrębu	jedn. rej.	działki	OPU	OZU	OZK	Powierzchnia ogólna	Numerzy Rodzaj	użytku	I klasa	Powierzchnia ogólna	
101904_2 gm. Zdunska Wola – gmina wiejska												
		101904_2.0021.C43										
		101904_2.0021.295										
				S	R	IIVa	0.0949	S	R	IIVa	0.0898	
				S	R	IIVb	0.1116	S	R	IIVb	0.1117	
				Opółtem			0.2065	Rozem			0.2015	
							0.2065	1p			0.0050	
							0.2065	Opółtem			0.2065	

Stawnie powierzchnia ogólna wynosi: dwa tysiące sześćdziesiąt pięć metrów kwadratowych



SZKIC ORIENTACYJNY



ZGŁOSZENIE: GKN.6640.233.2025  
woj.: 10 Łódzkie  
pow.: 1019 zdunskowski  
jedn. ew.: 101904\_2 Zdunska Wola – gmina wiejska  
obr.: 101904\_2.0021 Rębieście Nowe  
D.: 101904\_2.0021.295

Brzeziny, dn. 10.03.2025 r.


Mapa z projektem podziału nieruchomości  
w trybie ustawy z dnia 10 kwietnia 2003 r.  
o szczególnych zasadach przygotowania  
realizacji inwestycji w zakresie dróg publicznych

skala 1:500

P działki 295 = 0.2065 ha

STAROSTWO POWIATOWE  
W ZDUŃSKIEJ WOLI  
ul. Złotnickiego 25  
98-220 ZDUŃSKA WOLA

STAROSTWO POWIATOWE W ZDUŃSKIEJ WOLI  
załącznik do decyzji 2025  
- o zatwierdzeniu projektu  
zagospodarowania działki/terenu oraz  
projektu architektoniczno-budowlanego  
z dnia 30.11.2025 Znak AS674.0318.2025



Kierownik prac geodezyjnych  
GEODETA UPRAWNIONY  
Opracował:  
GEODETA UPRAWNIONY  
inż. Maciej Paszyński  
Upr. GUGiK nr 23563

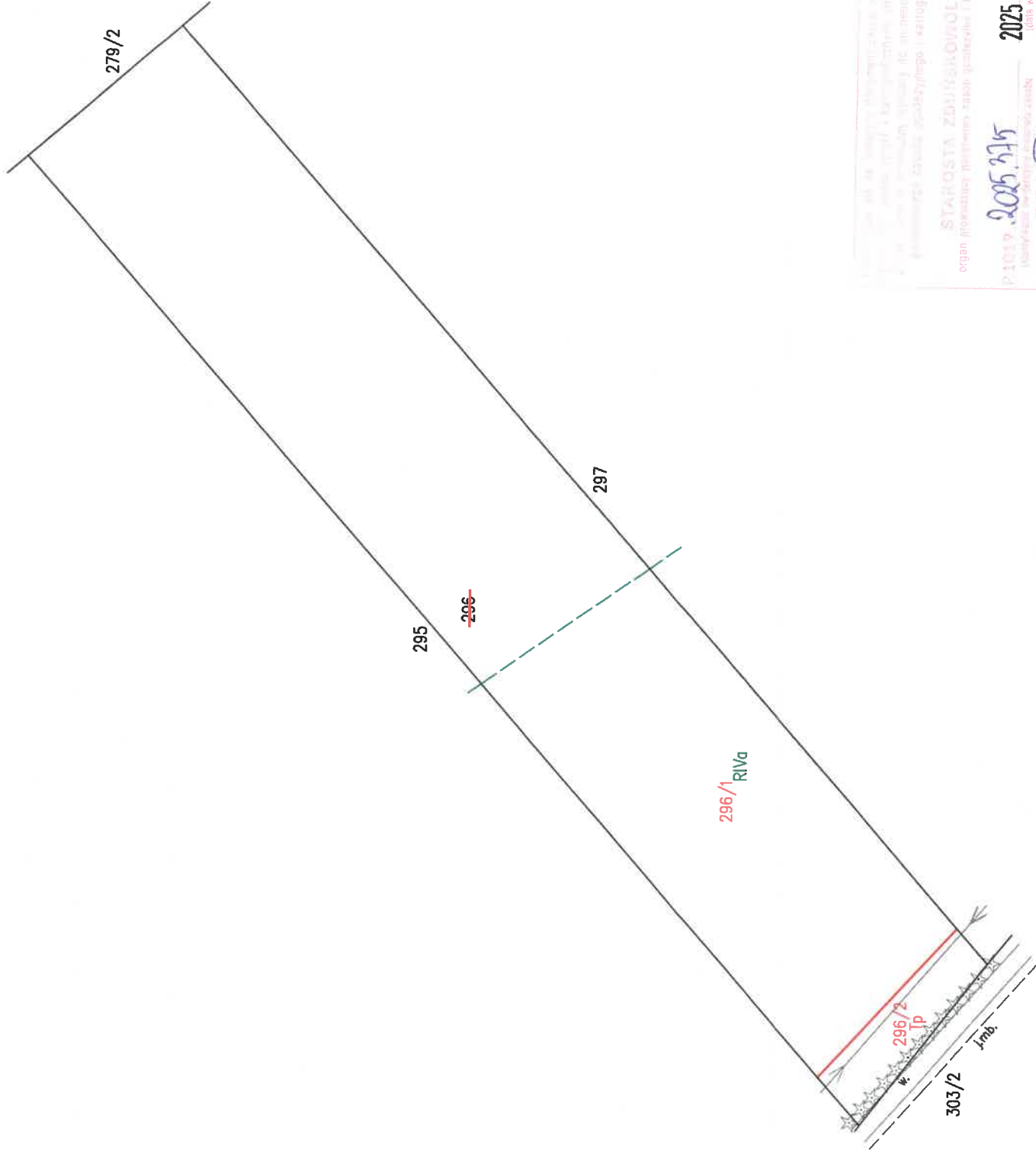
**G E O W O R K**  
PRACOWNIA GEODEZYJNA  
GEOWORK GROUP Sp. z o.o.  
ul. Sienkiewicza 10/12, 95-060 Brzeziny  
NIP: 833 140 28 25; KRS: 0000759467  
tel.: 500 576 761

Mapę wykonano na podstawie mapy ewidencyjnej gruntów i budynków obrębu 0021 Rębieście Nowe  
gminy Zdunska Wola – gmina wiejska oraz aktów na dzień 10.03.2025 r. mapy zasadniczej.

Numbry				Stan dotychczasowy				Stan nowy				Uwagi
				Rodzaj użytku i klasa	OZU	OZK	Powierzchnia ogólna	Rodzaj użytku i klasa	OZU	OZK	Powierzchnia ogólna	
jedn. ew. obrębu	jedn. rej. działki	działki										
101904_2 gm. Zduniska Wola – gmina wiejska												
101904_2.0021 Rębieście Nowe												
101904_2.0021.C43												
101904_2.0021.296												
				R	R	IIVa	0.0847	R	R	IIVa	0.0762	0.0762
				R	R	IIVb	0.1080	R	R	IIVb	0.1080	0.1080
				Ogółem			0.1927	Razem			0.1842	0.1842
							0.1927	IIVa			0.0085	0.0085
							0.1927	Ogółem			0.1927	0.1927

Słownie powierzchnia ogólna wynosi: tysiąc dziewięćset dwadzieścia siedem metrów kwadratowych

SZKIC ORIENTACYJNY



ZGŁOSZENIE: GKN.6640.233.2025  
woj.: 10 Łódzkie  
pow.: 1019 zdunskowski  
jedn. ew.: 101904\_2 Zduniska Wola – gmina wiejska  
obr.: 101904\_2.0021 Rębieście Nowe  
ID.: 101904\_2.0021.296

Brzeziny, dn. 10.03.2025 r.  
Mapa z projektem podziału nieruchomości  
w trybie ustawy z dnia 10 kwietnia 2003 r.  
o szczególnych zasadach przygotowania  
realizacji inwestycji w zakresie dróg publicznych

skala 1:500  
P działki 296 = 0.1927 ha

STAROSTWO POWIATOWE  
W ZDUNSKIEJ WOLI  
ul. Złotnickiego 25  
98-220 ZDUNSKA WOLA

STAROSTWO POWIATOWE W ZDUNSKIEJ WOLI,  
załącznik do decyzji 22.D  
- o zatwierdzeniu projektu  
zagospodarowania działki / terenu oraz  
projektu architektoniczno-budowlanego,  
z dnia 22.12.2025, znak AS.6740.319.2025

STAROSTA ZDUNSKOWOLSKI  
organ powołany przez sejmik powiatu  
P 1019 2025.275 2025-03-25  
Z up. STAROSTY  
Juzyna Józefina  
WYBIEŻE GEODEZJA I KATASTRU  
I GOSPODARSTWA NIERUCHOMOŚCIAMI


Kierownik prac geodezyjnych  
GEODETA UPRAWNIONY  
Opracował:  
GEODETA UPRAWNIONY  
Inż. Maciej Paszyński  
Upr. GUGiK nr 23563

GEOWORK  
PRACOWNIA GEODEZYJNA

GEOWORK GROUP Sp. z o.o.  
ul. Sienkiewicza 10/12, 95-060 Brzeziny  
NIP: 833 140 28 25; KRS: 0000759467  
tel.: 500 576 761




**Stownie powierzchnia ogólna wynosi: tysiąc dziewięćset osiem metrów kwadratowych**



GEOWORK GROUP Sp. z o.o.  
ul. Sienkiewicza 10/12, 95-060 Brzeziny  
NIP: 833 140 28 25; KRS: 0000759467  
tel.: 500 576 761

**Stawienie powierzchni ogólna wynosi: dwadzieścia siedem arów**



GEOWORK GROUP Sp. z o.o.  
ul. Sienkiewicza 10/12, 95-060 Brzeziny  
NIP: 833 140 28 25, KRS: 0000759467  
tel.: 500 576 761

Numbry				Stan dotychczasowy				Stan nowy				Uwagi
jedn. ew. obrębu	jedn. rej.	dzielnki	działki	Rodzaj	użytku	I klasa	Powierzchnia	OPU	OZU	OZK	użytku	
101904_2 gm. Zduńska Wola – gmina wiejska				101904_2.0021 Rebieście Nowe				101904_2.0021.300/1				
101904_2.0021.680												



**Stawienie powierzchni ogólna wynosi: trzy tysiące dwiście siedemdziesiąt sześć metrów kwadratowych**



STAN W KSIĘDZE WIECZYSTYJ				STAN W BAZIE EGIB				
NR DZIAŁKI	OBRĘB	OBSZAR W HA	SPOSÓB KORZYSTANIA	POŁOŻENIE	NUMERY		POWIERZCHNIA W ha	
					obręb	jedn. rej. działki		
301	0021 Rebelskie Nowe	0.3200	Grunty ornie	woj. łódzkie pow. zaworski Zaworska Wola miejscowość Rebelskie	101904_2.0021 Rebelskie Nowe	101904_2.0021.6116	301	0.3276

ZGŁOSZENIE: GKN.6640.233.2025  
woj.: 10 łódzkie  
pow.: 1019 zdunskowolski  
jedd. ew.: 101904\_2 Zduniska Wola – gmina wiejska  
obr.: 101904\_2.0021 Rebieskie Nowe  
ID.: 101904\_2.0021.301

Brzeziny, dn. 10.03.2025 r.

*Mapa z projektem podziału nieruchomości  
w trybie ustawy z dnia 10 kwietnia 2003 r.  
o szczególnych zasadach przygotowania  
realizacji inwestycji w zakresie dróg publicznych*

$P_{działki\ 301} = 0.3276$  ha

For:

GEOWORK GROUP Sp. z o.o.  
ul. Sienkiewicza 10/12, 95-060 Brzeziny  
NIP: 833 140 28 25; KRS: 0000759467  
tel.: 500 576 761

Mapa wykonano na podstawie mapy ewidencji gruntów i budynków obrębu 0021 Rębiszkie Nowe gminy Żabinka Wola – gmina wiejska oraz aktualnej na dzień 10.03.2025 r. mapy zasadniczej.

**Stownie powierzchnia ogólna wynosi: dwa tysiące siedemset trzydzieści metrów kwadratowych**



STAN W KSIĘDZE WIECZYSTEJ				STAN W BAZIE EGIB			
NR DZIAŁKI	OBRĘB	OBSZAR W HA	SPOSÓB KORZYSTANIA	POŁOŻENIE	NUMERY		POWIERZCHNIA w ha
					obręb	jedn. rej. działki	
302	0021 Rebelskie Nowe	0.2700	Postawiska trwałe	woj. łódzkie pow. zduńskowolski Zduńsk Wola miejscowość Rebelskie Nowe	101904_2.0021	101904_2.0021.G140	0.2730

Mapę wykonano na podstawie mapy ewidencji gruntów i budynków obrębu 0021 Rębieskie Nowe gminy Żaburiska Wola – gmina wiejska oraz aktualnej na dzień 10.03.2025 r. mapy zasadniczej.



WYKAZ ZMIAN GRUNTOWYCH

Stan dotychczasowy				Stan nowy				Uwagi
Numery		Rodzaj użytku i klasa		użytku i klasa		Powierzchnia		
jedn. ew. obrębu	jedn.rej. działki	OPU	OZU	OPU	OZU	użytku	ogólna	
101904_2 gm. Zduńska Wola – gmina wiejska								
101904_2.0021 Rebieście Nowe								
101904_2.0021.G12								
101904_2.0021.290								
		R	R	R	R	0.0151	0.0151	
		R	R	R	R	0.1564	0.1565	
		Br	R	Br	R	0.0718	0.0718	
		Ogółem						



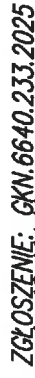


Numbry				Stan dotychczasowy				Nomenklatura prawa	Stan nowy				Uwagi																																																																																																																																																																																																																																																																																																																																																																																																																																																																																																																																																																																										
jedn. ew. obrotu	jedn. rej.	działki	Rodzaj	użytku i klasa	Powierzchnia		Numbry działki		Rodzaj OFU	użytku OZU	i klasa OZK	Powierzchnia																																																																																																																																																																																																																																																																																																																																																																																																																																																																																																																																																																																											
					użytku	ogólna						użytku		ogólna																																																																																																																																																																																																																																																																																																																																																																																																																																																																																																																																																																																									
101904_2 gm. Zdurska Wola – gmina wiejska	101904_2.0021.671	101904_2.0021.292										0.0346	0.0346																																																																																																																																																																																																																																																																																																																																																																																																																																																																																																																																																																																										
														R	R	R	R	R	R	R	R	R	R	R	R	R	R	R	R	R	R	R	R	R	R	R	R	R	R	R	R	R	R	R	R	R	R	R	R	R	R	R	R	R	R	R	R	R	R	R	R	R	R	R	R	R	R	R	R	R	R	R	R	R	R	R	R	R	R	R	R	R	R	R	R	R	R	R	R	R	R	R	R	R	R	R	R	R	R	R	R	R	R	R	R	R	R	R	R	R	R	R	R	R	R	R	R	R	R	R	R	R	R	R	R	R	R	R	R	R	R	R	R	R	R	R	R	R	R	R	R	R	R	R	R	R	R	R	R	R	R	R	R	R	R	R	R	R	R	R	R	R	R	R	R	R	R	R	R	R	R	R	R	R	R	R	R	R	R	R	R	R	R	R	R	R	R	R	R	R	R	R	R	R	R	R	R	R	R	R	R	R	R	R	R	R	R	R	R	R	R	R	R	R	R	R	R	R	R	R	R	R	R	R	R	R	R	R	R	R	R	R	R	R	R	R	R	R	R	R	R	R	R	R	R	R	R	R	R	R	R	R	R	R	R	R	R	R	R	R	R	R	R	R	R	R	R	R	R	R	R	R	R	R	R	R	R	R	R	R	R	R	R	R	R	R	R	R	R	R	R	R	R	R	R	R	R	R	R	R	R	R	R	R	R	R	R	R	R	R	R	R	R	R	R	R	R	R	R	R	R	R	R	R	R	R	R	R	R	R	R	R	R	R	R	R	R	R	R	R	R	R	R	R	R	R	R	R	R	R	R	R	R	R	R	R	R	R	R	R	R	R	R	R	R	R	R	R	R	R	R	R	R	R	R	R	R	R	R	R	R	R	R	R	R	R	R	R	R	R	R	R	R	R	R	R	R	R	R	R	R	R	R	R	R	R	R	R	R	R	R	R	R	R	R	R	R	R	R	R	R	R	R	R	R	R	R	R	R	R	R	R	R	R	R	R	R	R	R	R	R	R	R	R	R	R	R	R	R	R	R	R	R	R	R	R	R	R	R	R	R	R	R	R	R	R	R	R	R	R	R	R	R	R	R	R	R	R	R	R	R	R	R	R	R	R	R	R	R	R	R	R	R	R	R	R	R	R	R	R	R	R	R	R	R	R	R	R	R	R	R	R	R	R	R	R	R	R	R	R	R	R	R	R	R	R	R	R	R	R	R	R	R	R	R	R	R	R	R	R	R	R	R	R	R	R	R	R	R	R	R	R	R	R	R	R	R	R	R	R	R	R	R	R	R	R	R	R	R	R	R	R	R	R	R	R	R	R	R	R	R	R	R

Stan dotychczasowy				Stan nowy				Uwagi		
Numer jedn. ew. obrębu	Numer jedn. rej. działki	Rodzaj użytku i klasa			Powierzchnia					
		OFU	OZU	OZK	użytku	ogólna				
101904_2 gm. Zduniska Wola – gmina wiejska	101904_2.0021.293/2	101904_2.0021.658	101904_2.0021.293/2							
Słownie powierzchnia ogólna wynosi dwa tysiące pięćset czterdzieści jeden metrów kwadratowych				0.2591						
				0.2591						
				0.2591						
				0.2591						
				0.2591						
				0.2591						
				0.2591						
				0.2591						
				0.2591						
				0.2591						
				0.2591						
				0.2591						
				0.2591						
				0.2591						
				0.2591						
				0.2591						
				0.2591						
				0.2591						
				0.2591						
				0.2591						
				0.2591						
				0.2591						
				0.2591						
				0.2591						
				0.2591						
				0.2591						
				0.2591						
				0.2591						
				0.2591						
				0.2591						
				0.2591						
				0.2591						
				0.2591						
				0.2591						
				0.2591						
				0.2591						
				0.2591						
				0.2591						
				0.2591						
				0.2591						
				0.2591						
				0.2591						
				0.2591						
				0.2591						
				0.2591						
				0.2591						
				0.2591						
				0.2591						
				0.2591						
				0.2591						
				0.2591						
				0.2591						
				0.2591						
				0.2591						
				0.2591						
				0.2591						
				0.2591						
				0.2591						
				0.2591						
				0.2591						
				0.2591						
				0.2591						
				0.2591						
				0.2591						
				0.2591						
				0.2591						
				0.2591						
				0.2591						
				0.2591						
				0.2591						
				0.2591						
				0.2591						
				0.2591						
				0.2591						
				0.2591						
				0.2591						
				0.2591						
				0.2591						
				0.2591						
				0.2591						
				0.2591						
				0.2591						
				0.2591						
				0.2591						
				0.2591						
				0.2591						
				0.2591						
				0.2591						
				0.2591						
				0.2591						
				0.2591						
				0.2591						
				0.2591						
				0.2591						
				0.2591						
				0.2591						
				0.2591						
				0.2591						
				0.2591						
				0.2591						
				0.2591						
				0.2591						
				0.2591						
				0.2591						
				0.2591						
				0.2591						
				0.2591						
				0.2591						
				0.2591						
				0.2591						
				0.2591						
				0.2591						
				0.2591						
				0.2591						
				0.2591						
				0.2591						
				0.2591						
				0.2591						
				0.2591						
				0.2591						
				0.2591						
				0.2591						
				0.2591						
				0.2591						
				0.2591						
				0.2591						
				0.2591						
				0.2591						
				0.2591						
				0.2591						
				0.2591						
				0.2591						
				0.2591						
				0.2591						
				0.2591						
				0.2591						
				0.2591						
				0.2591						
				0.2591						
				0.2591						
				0.2591						
				0.2591						
				0.2591						
				0.2591						
				0.2591						
				0.2591						
				0.2591						
				0.2591						
				0.2591						
				0.2591						
				0.2591						
				0.2591						
				0.2591						
				0.2591						
				0.2591						
				0.2591						
				0.2591						
				0.2591						
				0.2591						
				0.2591						
				0.2591						
				0.2591						
				0.2591						
				0.2591						
				0.2591						
				0.2591						
				0.2591						
				0.2591						
				0.2591						
				0.2591						
				0.2591						
				0.2591						
				0.2591						
				0.2591						
				0.2591						
				0.2591						
				0.2591						
				0.2591						
				0.2591						
				0.2591						
				0.2591						
				0.2591						
				0.2591						
				0.2591						
				0.2591						
				0.2591						
				0.2591						
				0.2591						
				0.2591						
				0.2591						
				0.2591						
				0.2591						
				0.2591						
				0.2591						
				0.2591						
				0.2591						
				0.2591						
				0.2591						
				0.2591						
				0.2591						
				0.2591						
				0.2591						
				0.2591						
				0.2591						
				0.2591						
				0.2591						
				0.2591						
				0.2591						
				0.2591						
				0.2591						



**Stawienie powierzchnia ogólna wynosi: pięć tysięcy siedemdziesiąt trzy metry kwadratowe**



Brzeziny, dn. 10.03.2025 r.

skala 1:500

$P \text{ działki } 293/3 = 0.5073 \text{ ha}$

Mapę wykonano na podstawie mapy ewidencji gruntów i budynków obrazu 0021 Rebskie Nowe gminy Zbuntowa Wola – gmina wiejska oraz aktualizacji na dzień 10.03.2025 r. mapy zasadniczej.

**STAROSTWO POWIATOWE  
W ZDUŃSKIEJ WOLI**  
ul. Złotnickiego 25  
98-220 ZDUŃSKA WOLA

STAROSTWO POWIATOWE W ZDUNSKIEJ WOLI  
załącznik do decyzji *21.12*  
- o zatwierdzeniu projektu  
zagospodarowania działki (terenu) oraz  
projektu architektoniczno-budowlanego;  
- o pozwoleniu na budowę  
z dnia *22.12.2015* r. *AS 6514*

Kierownik prac geodezyjnych  
GEODETA UPRAWNIONY

inż. Maciej Paszyński  
Upr. GUGiK nr 23563

Janusz Józwiak  
uprawnienia nr: 7214

Opracował:  
GEODETA UPRAWNIONY

z dnia 22.12.2025 AS 6740.318.2025 znak

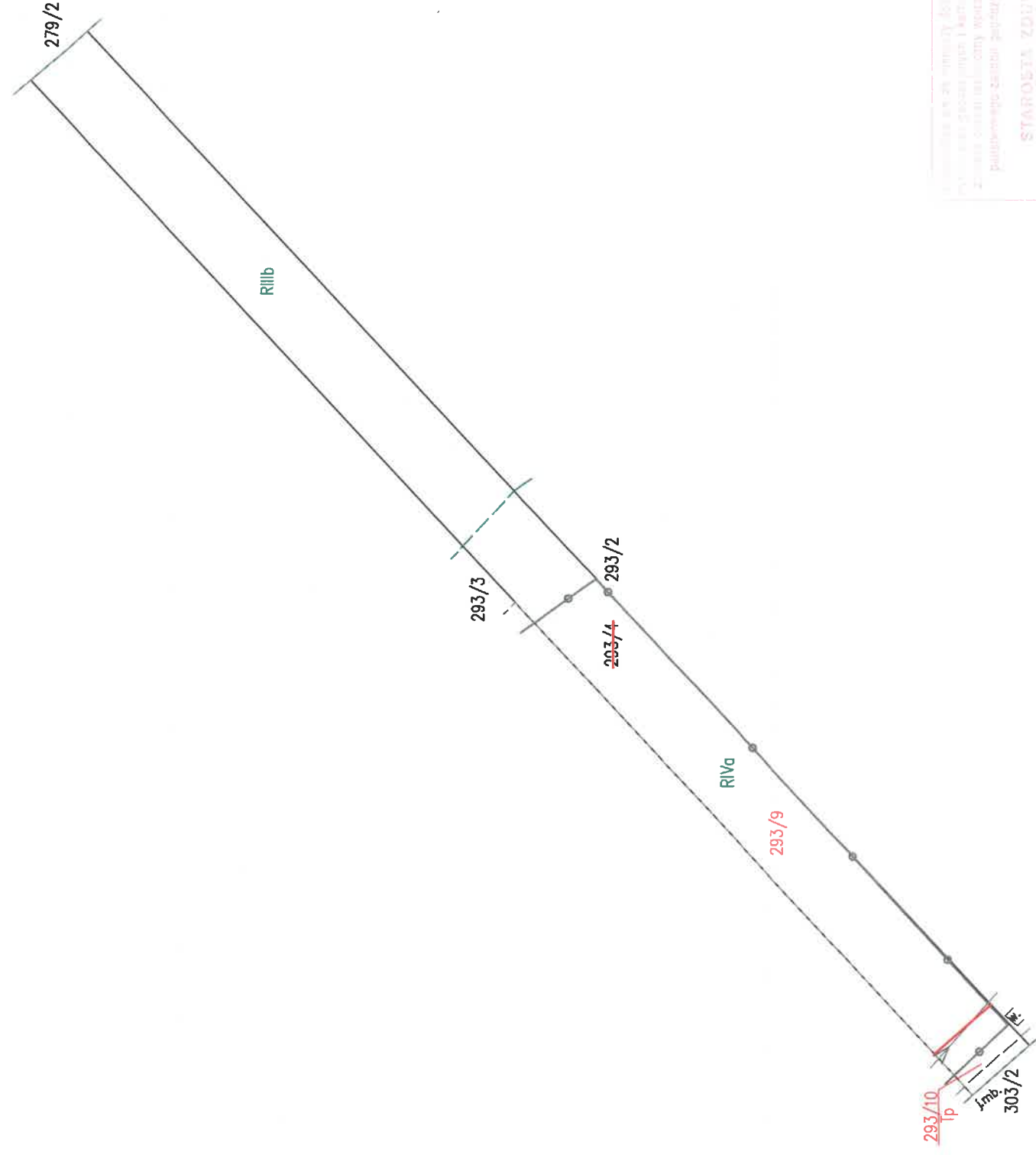
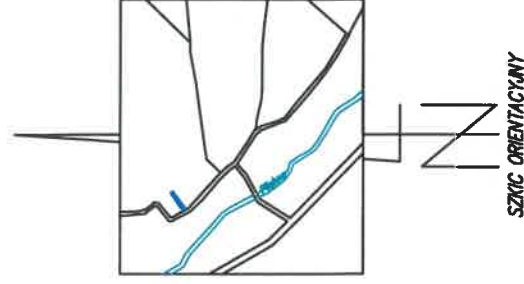
**GEOWORK**  
PRACOWNIA GEODEZYJNA

GEOWORK GROUP Sp. z o.o.  
ul. Sienkiewicza 10/12, 95-060 Brzeziny  
NIP: 833 140 28 25; KRS: 0000759467  
tel.: 500 576 761

# WYKAZ ZMIAN GRUNTOWYCH

[illegible]

Stawienie powierzchni ogólna wynosi siedemset osiemdziesiąt cztery metry kwadratowe



ZGŁOSZENIE: GKN.6640.233.2025  
woj.: 10 Łódzkie  
pow.: 1019 zdunskowski  
jedn. ew.: 101904\_2 Zduniska Wo  
obr.: 101904\_2 0021 Rębieskie N  
ID.: 101904\_2.0021.293/4

Brzeziny, dn. 10.03.2025 r.

*Mapa z projektem podziału nieruchomości  
w trybie ustawy z dnia 10 kwietnia 2003 r.  
o szczególnych zasadach przygotowania  
realizacji inwestycji w zakresie dróg publicznych*

skala 1:500

$$P \text{ działki } 293/4 = 0.0784 \text{ ha}$$

Mapę wykonano na podstawie mapy ewidencji gruntów i budynków obrębu 0021 Rpińskie Nowe gminy Ząbiska Wola – gmina wiejska oraz aktualnej na dzień 10.03.2025 r. mapy zasadniczej.

**STAROSTWO POWIATOWE  
W ZDUŃSKIEJ WOLI**  
ul. Złotnickiego 25  
98-220 ZDUŃSKA WOLA

STAROSTWO POWIATOWE W ZDUNSKIEJ WOLI  
załącznik do decyzji *SD*  
- o zatwierdzeniu projektu  
zagospodarowania działki/terenu oraz  
projektu architektoniczno-budowlanego  
- o pozwoleniu na budowę  
z dnia *22.12.2015* AS *22.12.2015*

Kierownik prac geodezyjnych  
GEODETA UPRAWNIONY

Janusz Józwiak  
uprawnienia nr. 7214

Opracował:  
GEODETA UPRAWNIONY

inż. Maciej Paszyński  
Upr. GUGiK nr 23563

**GEOWORK**  
PRACOWNIA GEOEZEYJNA

GEOWORK GROUP Sp. z o.o.

ul. Sienkiewicza 10/12, 95-060 Brzeziny  
NIP: 833 140 28 25 KRS: 0000759467

tel.: 500 576 761

[illegible]

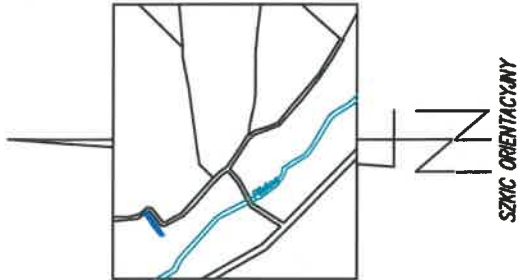
Numbry				Stan dotychczasowy				Nomenklatura prawna				Stan nowy				Uwagi	
jedn. ew. obrębów	jedn.rej.	działki		Rodzaj użytku i klasa	OZU	OZK	Powierzchnia	Rodzaj	użytku	klas	Powierzchnia	działki	OZU	OZK	użytku		ogólna
101904_2 gm. Zduniska Wola – gmina wiejska																	
101904_2.0021 Rpielskie Nowe				101904_2.0021.283													



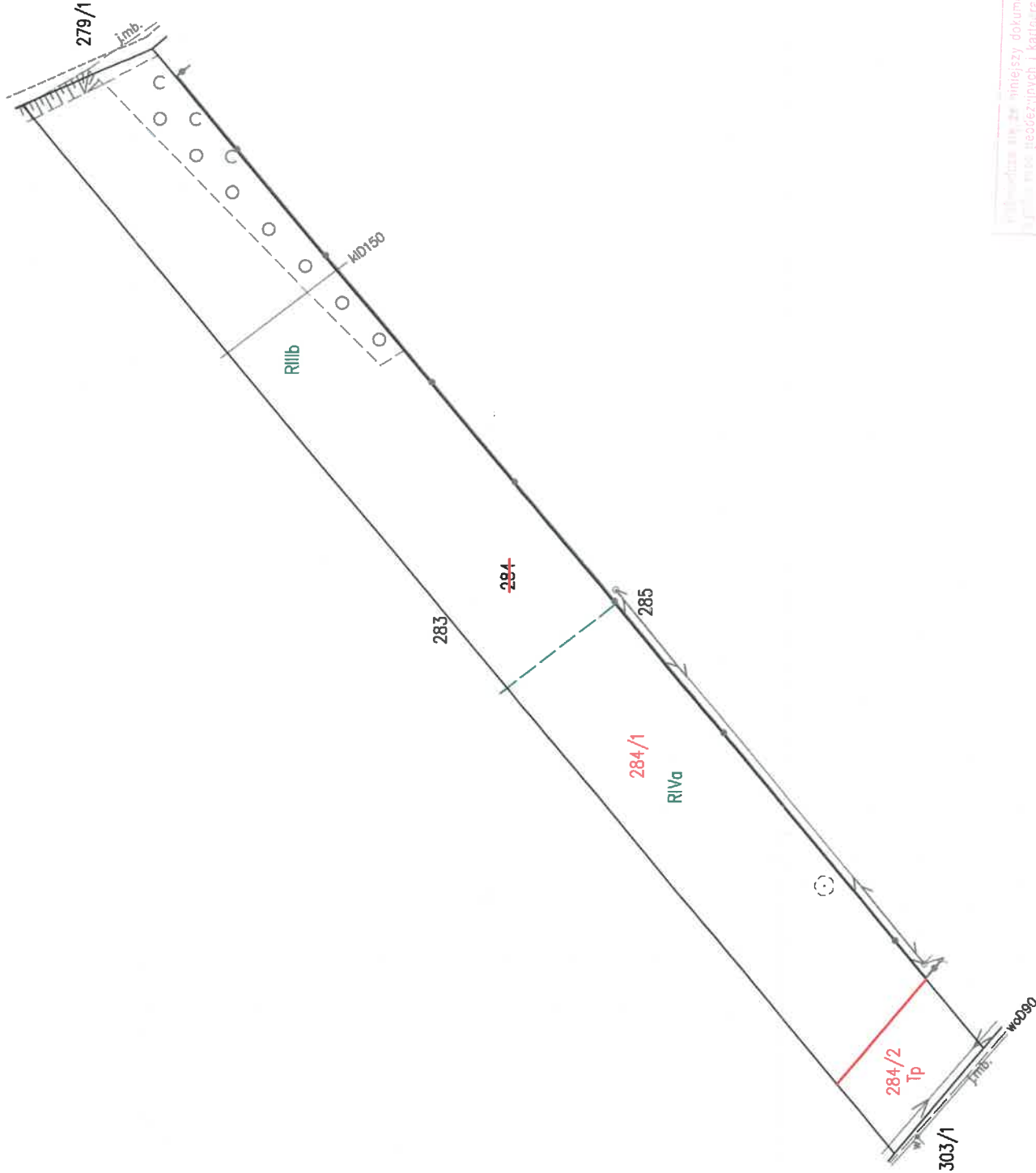
WYKAZ ZMIAN GRUNTOWYCH

Stan dotychczasowy				Stan nowy				Uwagi	
Numery		działki	Rodzaj użytku i klasa		Powierzchnia				
jedn. ew. obrotu	jedn. rej.			OFU	OZU	OZU	OZU	użytku	ogólna
101904_2 gm. Zdunska Wola – gmina wiejska	101904_2.0021 Rębieskie Nowe	101904_2.0021.678	101904_2.0021.284						
				R	R	I/4a	0.0459	0.0459	
				R	R	IIIb	0.0676	0.0676	
				Opółchem	Opółchem	–	0.0083	0.0083	
								0.1218	0.1218

Suma powierzcchnia ogólna wynosi tysiąc dwieście osiemnaście metrów kwadratowych



SZKIC ORIENTACYJNY



ZGŁOSZENIE: GKN.6640.233.2025  
woj.: 10 Łódzkie  
pow.: 1019 zdunskowski  
jedn. ew.: 101904\_2 Zdunska Wola – gmina wiejska  
obr.: 101904\_2.0021 Rębieskie Nowe  
ID.: 101904\_2.0021.284

Brzeziny, dn. 10.03.2025 r.  
Mapa z projektem podziału nieruchomości  
w trybie ustawy z dnia 10 kwietnia 2003 r.  
o szczególnych zasadach przygotowania  
realizacji inwestycji w zakresie dróg publicznych


skala 1:500

P działki 284 = 0.1218 ha

Mapę wykonano na podstawie mapy ewidencyjnej gruntów i budynków obrębu 0021 Rębieskie Nowe  
gminy Zdunska Wola – gmina wiejska oraz aktualnej na dzień 10.03.2025 r. mapy zasadniczej.

STAROSTWO POWIATOWE  
W ZDUNSKIEJ WOLI  
ul. Żłotnickiego 25  
98-220 ZDUNSKA WOLA

STAROSTWO POWIATOWE W ZDUNSKIEJ WOLI  
załącznik do decyzji 22.11.2025  
- o zatwierdzeniu projektu  
zagospodarowania działki /terenu oraz  
projektu architektoniczno-budowlanego  
- o pozwoleniu na budowę  
z dnia 22.11.2025 znak AS.6710.310.2025



Kierownik prac geodezyjnych  
GEODETA UPRAWNIONY  
Opracował:  
GEODETA UPRAWNIONY  
inż. Maciej Paszyński  
Upr. GUGiK nr 23563

**X** **G E O W O R K**  
PRACOWNIA GEODEZYJNA

G E O W O R K GROUP Sp. z o.o.  
ul. Sienkiewicza 10/12, 95-060 Brzeziny  
NIP: 833 140 28 25; KRS: 0000759467  
tel.: 500 576 761

**Stównie powierzchnia ogłina wynosi: cztery tysiące siedem metrów kwadratowych**

ZŁOŻENIE: GKN.6640.233.2025  
woj.: 10 łódzkie  
pow.: 1019 zdunskowski  
jedn. ew.: 101904\_2 Zdunska Wo  
obr.: 101904\_2.0021 Rebieskie N  
ID.: 101904\_2.0021.285

*Mapa z projektem podziału nieruchomości  
w trybie ustawy z dnia 10 kwietnia 2003 r.  
o szczególnych zasadach przygotowania  
realizacji inwestycji w zakresie dróg publicznych*

Mapa wykonano na podstawie mapy ewidencji gruntów i budynków obrębu 0021 Rebieście Nowe gminy Zawłaska Wola – gmina wiejska oraz aktualizacji na dzień 10.03.2025 r. mapy zasobniczej.

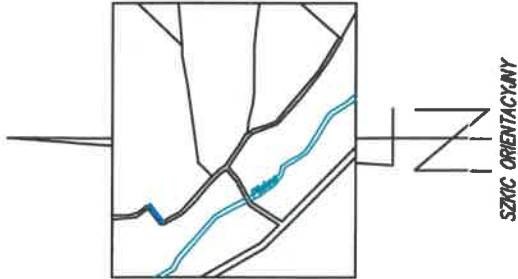
2. dnia 22.12.2025 AS.6740 38.2025 znak numeracja po 6 znaków, 2 ostatnie cyfry to rok i miesiąc

Janusz Józwiak  
uprawnienia nr: 7214

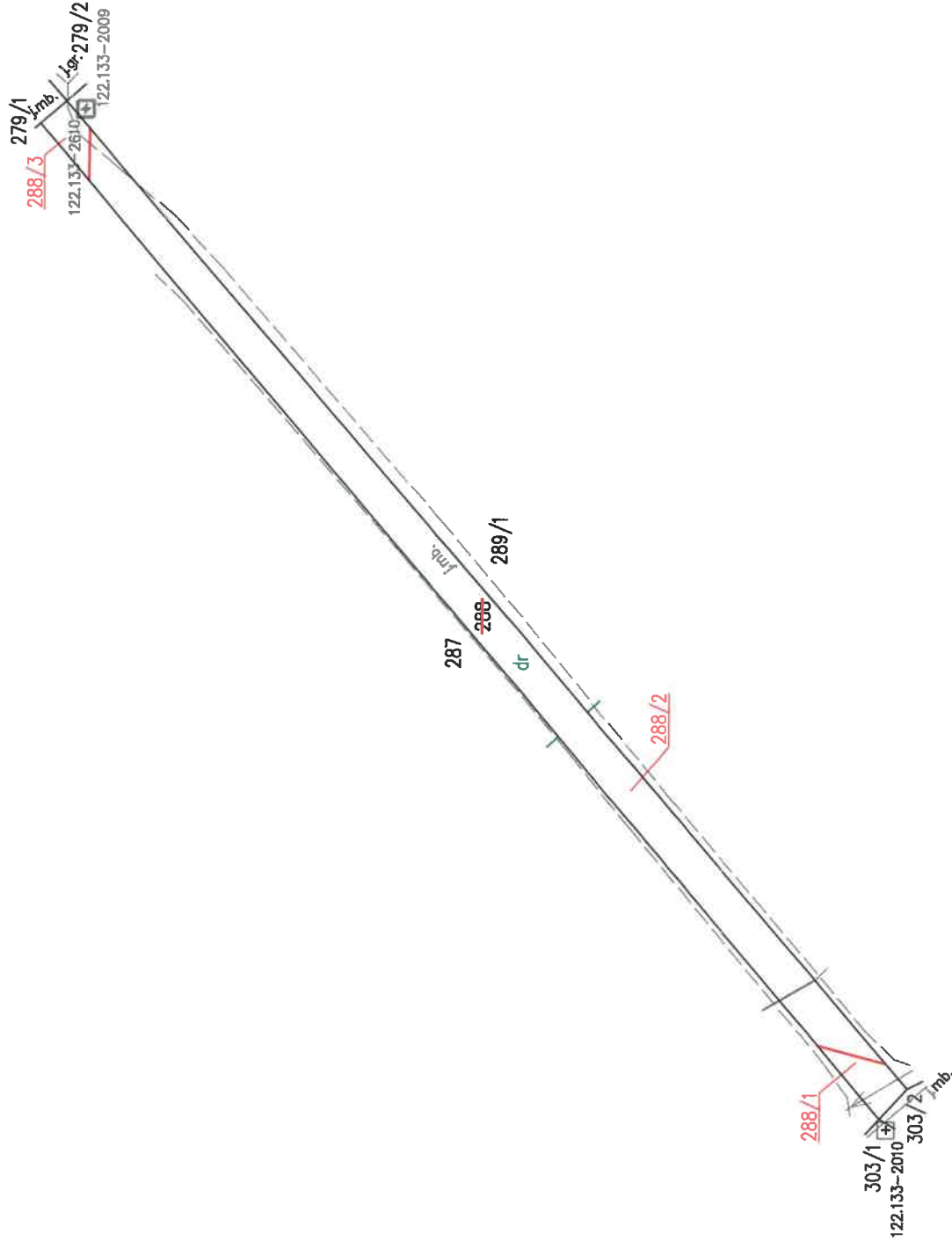
**GEOWORK GROUP Sp. z o.o.**  
ul. Sienkiewicza 10/12, 95-060 Brzeziny  
NIP: 833 140 28 25; KRS: 0000759467  
tel.: 500 576 761



Stan dotychczasowy					Stan nowy					Uwagi			
Numery		Rodzaj użytku i klasa			użytku i klasa		Powierzchnia						
jedn. ew. obrębu	jedn.rej.	działki	OZU	OZK	OZU	OZK	użytku	ogólna					
101904_2 gm. Zduniska Wola – gmina wiejska	101904_2.0021 Rebleskie Nowe	101904_2.0021.6135	101904_2.0021.288	Ogółem	-	-	-	0.0278					
										dr	dr	0.0015	0.0015
												0.0278	0.0252
												0.0011	0.0011
											Ogółem	0.0278	0.0278
Słownie powierzchnia ogólna wynosi: dwieście siedemdziesiąt osiem metrów kwadratowych					KW SRN/0004-0277/3								



SZKIC ORIENTACYJNY



ZGŁOSZENIE: GKN.6640.233.2025

woj.: 10 Łódzkie

pow.: 1019 Zduńskowolski

jedn. ew.: 101904\_2 Zduńska Wola – gmina wiejska

obr.: 101904\_2.0021 Rebleskie Nowe


ID.: 101904\_2.0021.288

Brzeziny, dn. 10.03.2025 r.

Mapa z projektem podziału nieruchomości w trybie ustawy z dnia 10 kwietnia 2003 r. o szczególnych zasadach przygotowania i realizacji inwestycji w zakresie dróg publicznych

skala 1:500

P działki 288 = 0.0278 ha



STAROSTWO POWIATOWE  
W ZDUŃSKIEJ WOLI  
ul. Złotnickiego 25  
98-220 ZDUŃSKA WOLA

STAROSTWO POWIATOWE W ZDUŃSKIEJ WOLI  
załącznik do decyzji 22.10  
- o zatwierdzeniu projektu zagospodarowania działki / terenu oraz projektu architektoniczno-budowlanego  
z dnia 20.09.2015 znak AS.6740.318.405

Kierownik prac geodezyjnych  
GEODETA UPRAWNIENY  
Janusz Józwiak  
uprawnienia nr: 7214  
Opracował:  
GEODETA UPRAWNIENY  
inż. Maciej Paszyński  
Upr. GUGiK nr 23563

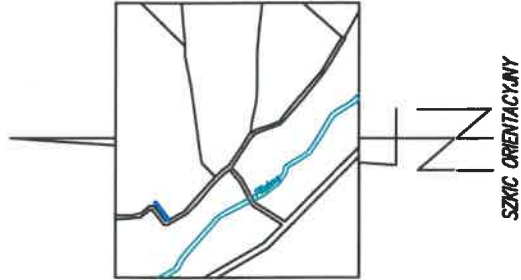


GEOWORK GROUP Sp. z o.o.  
ul. Sienkiewicza 10/12, 95-060 Brzeziny  
NIP: 833 140 28 25; KRS: 0000759467  
tel.: 500 576 761


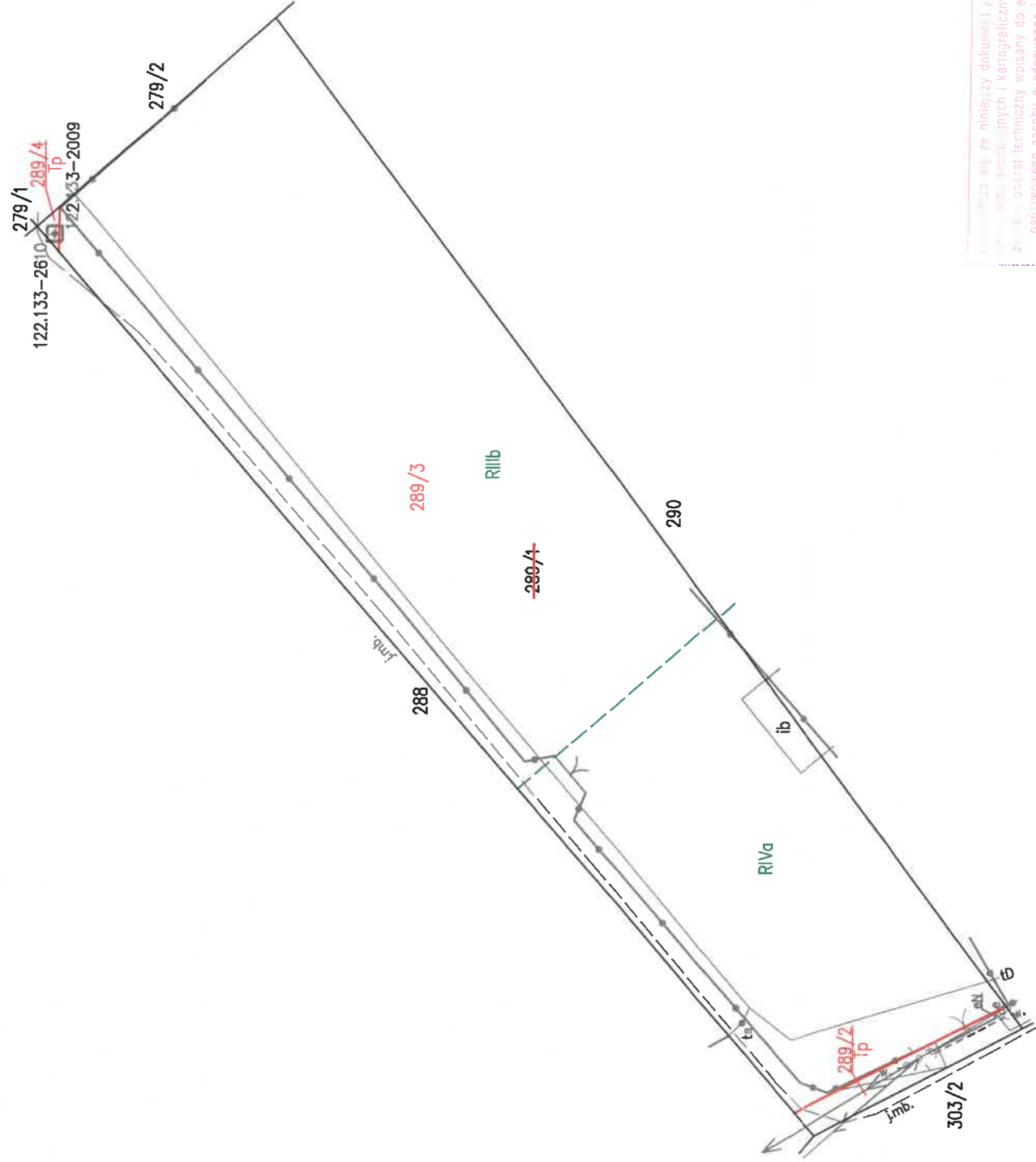


Numer				Stan dotychczasowy				Normanilitatura				Stan nowy				Uwagi																																																																																																																																																																																																																																																																																																																																																																																																																																																																																																																																														
jedn. ew. obrębu	jedn.rej.	działki	101904_2.0021.289/1	Rozdział	użytku i klasa	Powierzchnia		Nomenklatura prawna	Rozdział	użytku i klasa	Powierzchnia		Uwagi																																																																																																																																																																																																																																																																																																																																																																																																																																																																																																																																																	
						OZU	OZK				OZU	OZK																																																																																																																																																																																																																																																																																																																																																																																																																																																																																																																																																		
101904_2 gm. Zduńska Wola – gmina wiejska																																																																																																																																																																																																																																																																																																																																																																																																																																																																																																																																																														
															101904_2.0021.289/1	R	R	R	R	R	R	R	R	R	R	R	R	R	R	R	R	R	R	R	R	R	R	R	R	R	R	R	R	R	R	R	R	R	R	R	R	R	R	R	R	R	R	R	R	R	R	R	R	R	R	R	R	R	R	R	R	R	R	R	R	R	R	R	R	R	R	R	R	R	R	R	R	R	R	R	R	R	R	R	R	R	R	R	R	R	R	R	R	R	R	R	R	R	R	R	R	R	R	R	R	R	R	R	R	R	R	R	R	R	R	R	R	R	R	R	R	R	R	R	R	R	R	R	R	R	R	R	R	R	R	R	R	R	R	R	R	R	R	R	R	R	R	R	R	R	R	R	R	R	R	R	R	R	R	R	R	R	R	R	R	R	R	R	R	R	R	R	R	R	R	R	R	R	R	R	R	R	R	R	R	R	R	R	R	R	R	R	R	R	R	R	R	R	R	R	R	R	R	R	R	R	R	R	R	R	R	R	R	R	R	R	R	R	R	R	R	R	R	R	R	R	R	R	R	R	R	R	R	R	R	R	R	R	R	R	R	R	R	R	R	R	R	R	R	R	R	R	R	R	R	R	R	R	R	R	R	R	R	R	R	R	R	R	R	R	R	R	R	R	R	R	R	R	R	R	R	R	R	R	R	R	R	R	R	R	R	R	R	R	R	R	R	R	R	R	R	R	R	R	R	R	R	R	R	R	R	R	R	R	R	R	R	R	R	R	R	R	R	R	R	R	R	R	R	R	R	R	R	R	R	R	R	R	R	R	R	R	R	R	R	R	R	R	R	R	R	R	R	R	R	R	R	R	R	R	R	R	R	R	R	R	R	R	R	R	R	R	R	R	R	R	R	R	R	R	R	R	R	R	R	R	R	R	R	R	R	R	R	R	R	R	R	R	R	R	R	R	R	R	R	R	R	R	R	R	R	R	R	R	R	R	R	R	R	R	R	R	R	R	R	R	R	R	R	R	R	R	R	R	R	R	R	R	R	R	R	R	R	R	R	R	R	R	R	R	R	R	R	R	R	R	R	R	R	R	R	R	R	R	R	R	R	R	R	R	R	R	R	R	R	R	R	R	R	R	R	R	R	R	R	R	R	R	R	R	R	R	R	R	R	R	R	R	R	R	R	R	R	R	R	R	R	R	R	R	R	R	R	R	R	R	R	R	R	R	R	R	R	R	R	R	R	R	R	R	R	R

Stwierdzenie powierzchni ogólna wynosi: dwa tysiące dwieście czterdzieści dwa metry kwadratowe



SKALA ORIENTACYJNA



STAROSTWO POWIATOWE  
W ZDUŃSKIEJ WOLI  
ul. Złotnickiego 25  
98-220 ZDUŃSKA WOLA

ZGŁOSZENIE: GKN.6640.233.2025  
woj.: 10 Łódzkie  
pow.: 1019 Zduńskowolski  
jedn. ew.: 101904\_2 Zduńska Wola – gmina wiejska  
obr.: 101904\_2.0021 Rebieskie Nowe  
ID.: 101904\_2.0021.289/1

Mapa z projektem podziału nieruchomości  
w trybie ustawy z dnia 10 kwietnia 2003 r.  
o szczególnych zasadach przygotowania  
realizacji inwestycji w zakresie dróg publicznych

skala 1:500  
P działki 289/1 = 0.2242 ha

STAROSTWO POWIATOWE W ZDUŃSKIEJ WOLI  
załącznik do decyzji 22.12.2025  
- o zatwierdzeniu projektu  
zagospodarowania działki i terenu gmina  
projektu architektoniczno-budowlanego  
z dnia 22.12.2025 znak AS 6740.30.2025

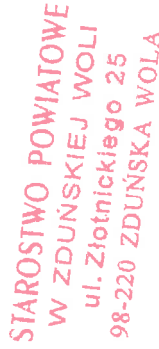
Kierownik prac geodezyjnych  
GEODETA UPRAWNIONY  
Janusz Józwiak  
uprawnienia nr: 7214

Opracował:  
GEODETA UPRAWNIONY  
inż. Maciej Paszyński  
Upr. GUGiK nr 23563



GEOWORK GROUP Sp. z o.o.  
ul. Sienkiewicza 10/12, 95-060 Brzeziny  
NIP: 833 140 28 25; KRS: 0000759467  
tel.: 500 576 761

**Stównie powierzchnia ogólna wynosi: sześćdziesiąt dziewięć arów**



ZGŁOSZENIE: GKN.6640.233.2025  
waj.: 10 rodzkie  
pow.: 1019 zdunskowski  
jedn. ew.: 101904 2 Zduńska W  
obr.: 101904 2 0021 Rebieskie N  
dn.: 101904 2 0021 277

Brzeszno, dn. 10.03.2025 r.

skala 1:1000

Mapę wykonano na podstawie mapy ewidencji gruntów i budynków obręb 0021 Rębieskie Nowe  
gminy Żużółka Wola – amina własna oraz aktualnej na dzień 10.03.2025 r. mapy zasadniczej

[illegible]

STAROSTWO POWIATOWE W ZDUNSKIEJ WOLI  
załącznik do decyzji 22.12.12  
- o zatwierdzeniu projektu  
zagospodarowania działki /terenu oraz  
projektu architektoniczno-budowlanego  
- o pozwoleniu na budowę  
dnia 22.12.12

Kierownik prac geodezyjnych  
GEODETA UPRAWNIENY

Opracował:  
GEODETA UPRAWNIENY

inż. Maciej Paszyński  
Upr. GUGiK nr 23563

Janusza Józwiak  
uprawnienia nr: 7214




**GEOWORK**

**GEOWORK GROUP Sp. z o.o.**  
ul. Stenkwicza 10/12, 95-060 Brzeziny  
NIP: 833 140 28 25; KRS: 0000759467  
tel.: 500 576 761



Słownie powierzchnia ogólna wynosi: sześćdziesiąt cztery ary



STAROSTWO POWIATOWE W ZDUNSKIEJ WOLI  
załącznik do decyzji 2210  
- o zatwierdzeniu projektu  
zagospodarowania działki/terenu oraz  
projektu architektoniczno-budowlanego  
- o pozwoleniu na budowę  
z dnia 22.12.2015 r.



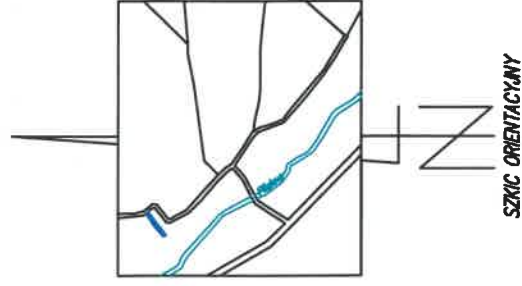
**GEOWORK**  
PRACOWNIA GLOBEZYJNA

$P_{\text{dziatki}} 278 = 0.64 \text{ ha}$

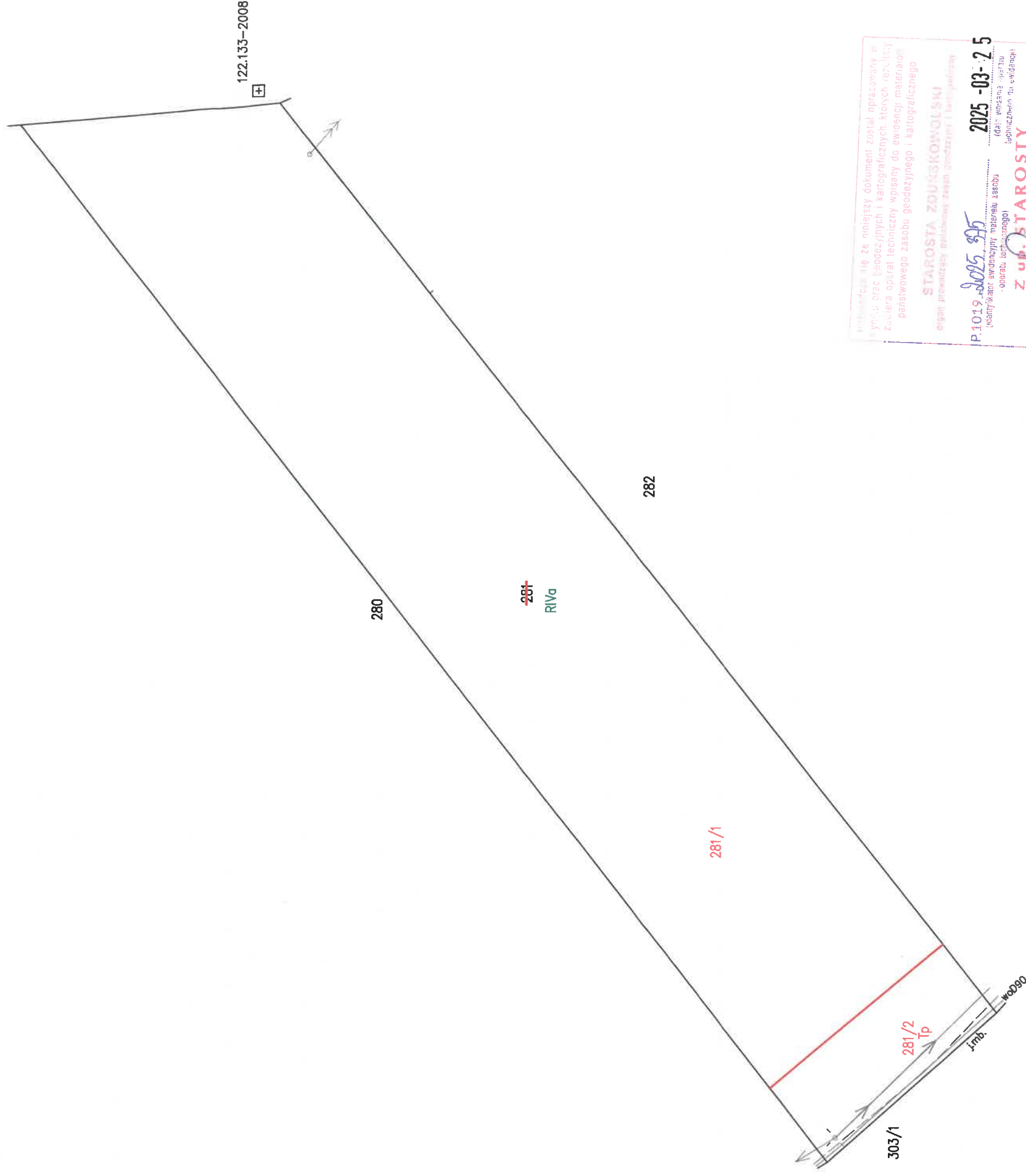
Mapę wykonano na podstawie mapy ewidencji gruntów i budynków obrębu 0021 Rąbleskie Nowe gminy Żelazka Wola – gmina wiejska oraz aktualnej na dzień 10.03.2025 r. mapy zasadniczej.





[illegible]

Stwierdzenie powierzchni ogólnej wynosi: trzy tysiące sto sześćdziesiąt dziewięć metrów kwadratowych



**STAROSTWO POWIATOWE  
W ZDUŃSKIEJ WOLI  
ul. Złotnickiego 25  
98-220 ZDUŃSKA WOLA**

STAROSTWO POWIATOWE W ZDUNSKIEJ WOLI  
załącznik do decyzji 22-D  
- o zatwierdzeniu projektu  
zagospodarowania działki /terenu oraz  
projektu architektoniczno-budowlanego  
- o pozwoleniu na budowę

Brzeziny, dn. 10.03.2025 r.

skala 1:500

$$P_{działki\ 281} = 0.3169\ ha$$

Kierownik prac geodezyjnych  
GEODETA UPRAWNIONY

Opracował:  
GEODETA UPRAWNIONY

inż. Maciej Paszyński  
Upr. GUGiK nr 23563

Janusz Józwiak  
uprawnienia nr: 7214



**GEOWORK**  
PRACOWNIA GEOINŻYNIERIA

GEOWORK GROUP Sp. z o.o.  
ul. Sienkiewicza 10/12, 95-060 Brzeziny  
NIP: 833 140 28 25; KRS: 0000759467  
tel.: 500 576 761

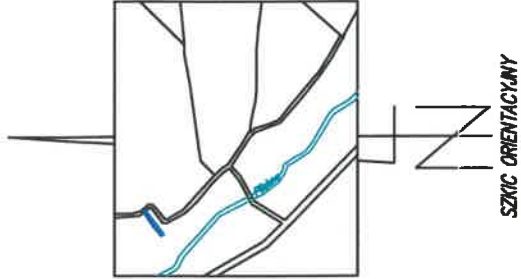
Mapę wykonano na podstawie mapy ewidencji gruntów i budynków obszaru 0021 Rebieckie Nowe gminy Żurawska Wola – gmina wiejska oraz aktówdanej na dzień 10.03.2025 r. mapy zasadniczej,

[illegible]

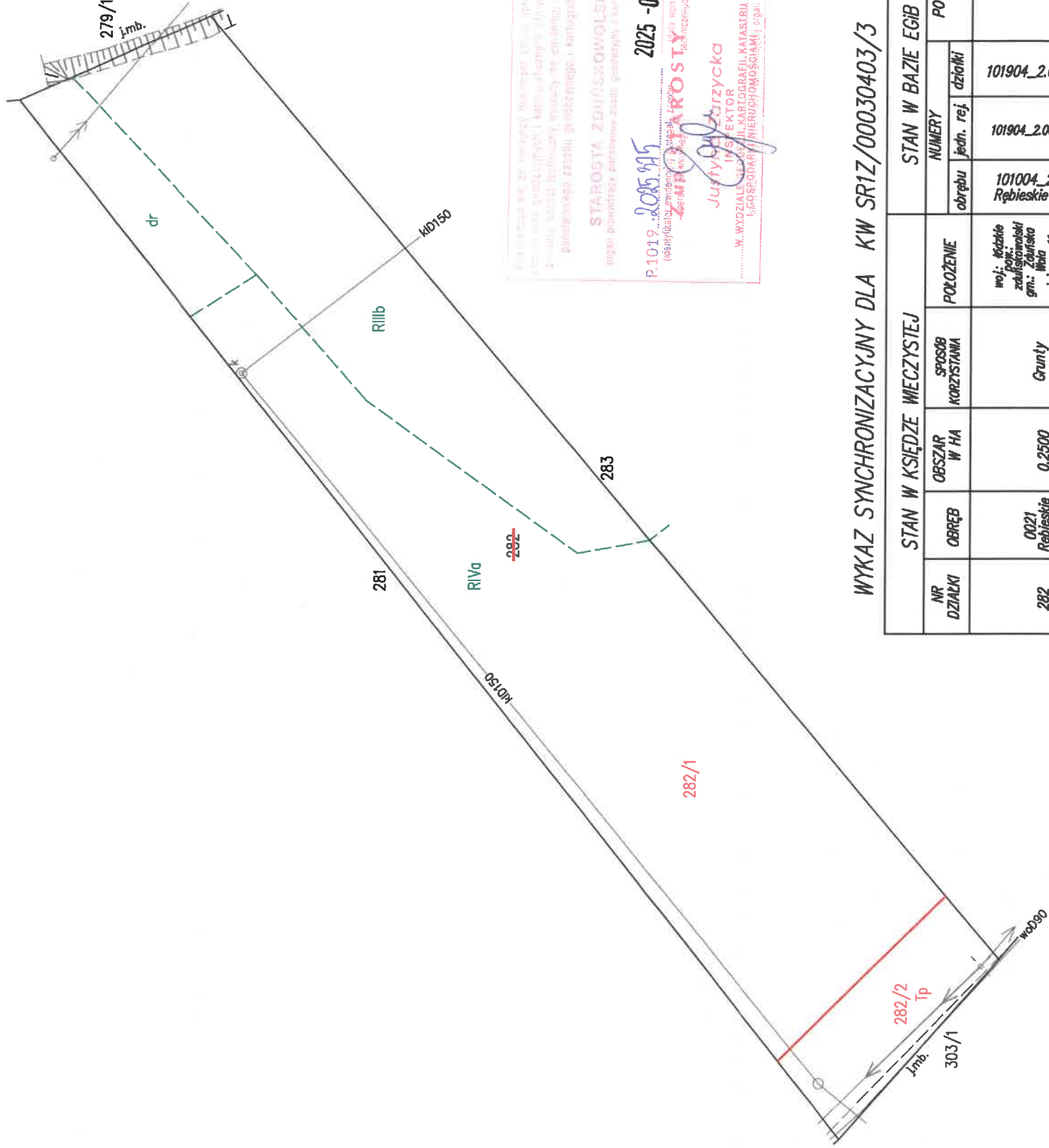
WYKAZ ZMIAN GRUNTOWYCH

Stan dotychczasowy				Stan nowy				Uwagi				
Numbry		Rodzaj użytku i klasa		użytku i klasa		Powierzchnia						
jedn. ew. obrębu	jedn. rej. działki	OFU	OZU	OFU	OZU	użytku	ogólna					
101904_2 gm. Zdunska Wola – gmina wiejska	101904_2.0021.282	101904_2.0021.6109	101904_2.0021.282	R	R	I/4a	0.1411	0.1411				
									R	R	0.0716	0.0716
									dr	-	0.0159	0.0159
									Razem	-	0.2286	0.2286
									282/2	282/2	0.0191	0.0191
				Opółtem	-	0.2477	0.2477					
								KW SR1Z/00030403/3				

Stwierdzenie powierzchni ogólna wynosi dwa tysiące czterysta siedemdziesiąt siedem metrów kwadratowych



SZKIC ORIENTACYJNY



STAROSTA ZDUNSKOWOLSKI  
P. 1019 - 2025-03-25  
Zdunska Wola  
J. Paszyński  
WYDZIAŁ KATASTRU I GOSPODARSTWA NIERUCHOMOŚCI

WYKAZ SYNCHRONIZACYJNY DLA KW SR1Z/00030403/3

STAN W KSIĘDZE WIECZYSTEJ				STAN W BAZIE EGIB		
NR DZIAŁKI	OBRĘB	OBSZAR W HA	SPOSÓB KORZYSTANIA	POŁOŻENIE	NUMERY	
					obrębu	działki
282	0021 Rębskie Nowe	0.2500	Grunt orny	woj. Łódź pow. Zdunski gm. Zdunska Wola miejscowość Rębskie Nowe	101904_2.0021.6109	101904_2.0021.282

STAROSTWO POWIATOWE W ZDUNSKIEJ WOLI  
ul. Złotnickiego 25  
98-220 ZDUNSKA WOLA

STAROSTWO POWIATOWE W ZDUNSKIEJ WOLI  
załącznik do decyzji 10.03.2025  
o zatwierdzeniu projektu zagospodarowania działki/terenu oraz projektu architektoniczno-budowlanego o pozwoleniu na budowę z dnia 10.03.2025 znak AS.6410.319.2025

ZŁOŻENIE: GKN.6640.233.2025  
woj. 10 Łódź  
pow. 1019 zdunskowski  
jedn. ew. 101904\_2 Zdunska Wola – gmina wiejska  
obr. 101904\_2.0021 Rębskie Nowe  
ID: 101904\_2.0021.282

Brzeziny, dn. 10.03.2025 r.

Mapa z projektem podziału nieruchomości w trybie ustawy z dnia 10 kwietnia 2003 r. o szczególnych zasadach przygotowania realizacji inwestycji w zakresie dróg publicznych

skala 1:500

P działki 282 = 0.2477 ha

Kierownik prac geodezyjnych  
GEODETA UPRAWNIONY

Opracował:  
GEODETA UPRAWNIONY

Janusz Józwiak  
uprawnienia nr: 7214

Inż. Maciej Paszyński  
Upr. GUGiK nr 23563



GEOWORK GROUP Sp. z o.o.  
ul. Sienkiewicza 10/12, 95-060 Brzeziny  
NIP: 833 140 28 25, KRS: 0000759467  
tel.: 500 576 761

Mapę wykonano na podstawie mapy ewidencyjnej gruntów i budynków obrębu 0021 Rębskie Nowe gminy Zdunska Wola – gmina wiejska oraz aktów na dzień 10.03.2025 r. mapy zasadniczej.



[illegible]

STAROSTWO POWIATOWE  
W ZDUŃSKIEJ WOLI  
ul. Złotnickiego 25  
98-220 ZDUŃSKA WOLA

STAROSTWO POWIATOWE W ZDUNSKIEJ WOLI  
załącznik do decyzji 22.12.2025  
- o zatwierdzeniu projektu  
zagospodarowania działki /terenu oraz  
projektu architektoniczno-budowlanego  
- o pozwoleniu na budowę  
z dnia 22.12.2025

Kierownik plac. geodezyjnych  
GEODETA UPRAWNIENIY

Opracował:  
GEODETA UPRAWNIENIY

Inż. Maciej Paszyński  
Upr. GUGiK nr 23563

Janusz Józwiak  
uprawnienia nr: 7214

ZŁOŻENIE: GKN.6640.233.2025  
woj.: 10 Łódzkie  
pow.: 1019 załuskowski  
jedn. ew.: 101904\_2 Załuska Wo  
dbr.: 101904\_2.0022 Rebieskie S  
ID.: 101904\_2.0022.357/13

*Mapa z projektem podziału nieruchomości  
w trybie ustawy z dnia 10 kwietnia 2003 r.  
o szczególnych zasadach przygotowania  
realizacji inwestycji w zakresie dróg publicznych*

skala 1:500

$$P \text{ działki } 357/13 = 0.0246 \text{ ha}$$

Mapę wykonano na podstawie mapy ewidencji gruntów i budynków obrazu 0022 Rębskie Stare gminy Żużelska Wola – gmina wejska oraz aktualizanej na dzień 10.03.2025 r. mapy zasiedlonej.

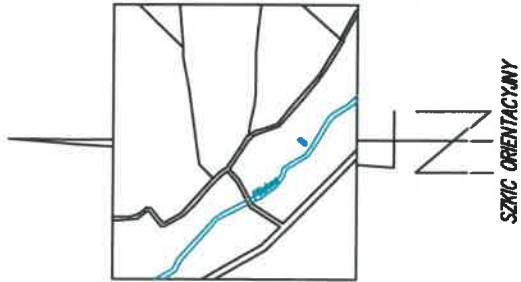


**GEOWORK**  
PRACOWNIA GEOBUDOWY


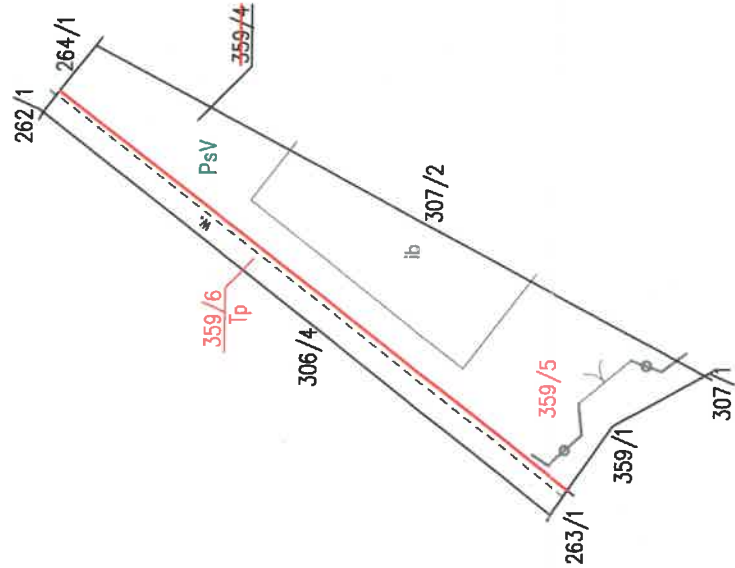
**GEOWORK GROUP Sp. z o.o.**  
ul. Sienkiewicza 10/12, 95-060 Brzeziny  
NIP: 833 140 28 25; KRS: 0000759467  
tel.: 500 576 761

Stany dotychczasowy				Stany nowe				Uwagi		
Numbry		Rodzaje użytku i klasa		Powierzchnia		Powierzchnia				
jedn. ew. obrębów	jedn. rej. działki	OZU	OZK	OZU	OZK	użytku	ogólna			
101904_2 gm. Zduńska Wola – gmina wiejska	101904_2.0022.6156	101904_2.0022.359/4	Ps	Ps	V	0.03	0.03	0.0082		
									Ogółem	0.04
101904_2.0022.359/4			Ogółem				0.04			
101904_2.0022.359/4			Ogółem				0.04			

Stwierdzenie powierzchni ogólna wynosi: cztery ary



SZKIC ORIENTACYJNY



ZGŁOSZENIE: GKN.6640.233.2025

woj.: 10 łódzkie

pow.: 1019 zduńskowolski

jedn. ew.: 101904\_2 Zduńska Wola – gmina wiejska

obr.: 101904\_2.0022 Rebieckie Stare

ID.: 101904\_2.0022.359/4

Brzeziny, dn. 10.03.2025 r.

Mapa z projektem podziału nieruchomości w trybie ustawy z dnia 10 kwietnia 2003 r. o szczególnych zasadach przygotowania i realizacji inwestycji w zakresie dróg publicznych

skala 1:500

P działki 359/4 = 0.04 ha

Mapa wykonana na podstawie mapy ewidencji gruntów i budynków obrębu 0022 Rebieckie Stare gminy Zduńska Wola – gmina wiejska oraz aktualnej na dzień 10.03.2025 r. mapy zasadniczej.

STAROSTWO POWIATOWE W ZDUŃSKIEJ WOLI  
ul. Złotnickiego 25  
98-220 ZDUŃSKA WOLA

STAROSTWO POWIATOWE W ZDUŃSKIEJ WOLI  
załącznik do decyzji 2.02.2025  
o zatwierdzeniu projektu zagospodarowania działki /terenu oraz projektu architektoniczno-budowlanego z dnia 20.03.2025 znak AS.6740.318.2025

Kierownik prac geodezyjnych  
GEODETA UPRAWNIIONY  
Opracował:  
GEODETA UPRAWNIIONY  
inż. Maciej Paszkiński  
Upr. GUGIK nr 23563



GEOWORK GROUP Sp. z o.o.  
ul. Sienkiewicza 10/12, 95-060 Brzeziny  
NIP: 833 140 28 25; KRS: 0000759467  
tel.: 500 576 761

**Słownie powierzchnia odcina wynosi sześćdziesiąt siedem arów**

181

Riva

Riva

179 ~~180~~ 182

R1V6

~~RV~~

180/2  
Ip  
obr. 0021 Rębieskie Nowe  
obr. 0022 Rębieskie Stare  
RiVa  
obr. 179.

88  
ZGŁOSZENIE: GKN.6640.233.2025

woj.: 10 łódzkie  
pow.: 1019 zduńskowski

jedn. ew.: 101904\_2 Zduńska Wola -  
obr.: 101904\_2.0021 Rebieskie Nowe

Brzeziny, dn. 10.03.2025 r.

*Mapa z projektem podziału nieruchomości  
w trybie ustawy z dnia 10 kwietnia 2003 r.  
o szczególnych zasadach przygotowania  
realizacji inwestycji w zakresie dróg publicznych*

skala 1:2000

$P \text{ działki } 180 = 0.67 \text{ ha}$

Mapa wykonano na podstawie mapy ewidencji gruntów i budynków obrębów 0021 Rebskie Nowe i 0022 Rebskie Stare, gminy Żurawica, z dnia 10.03.2025 r. mapy zasadowczej.

P1019 2025.975 2025-03-25

(rozdávateľ evidencií) materiálu zasobu (data warehouse operator) technického odvetvia - operátora technického

2019-2020

INSPEKTOR  
W WYDZIALE GEODEZJI, KARTOGRAFII, KATASTRU  
I GOSPODARSTWA PRZEMISŁOWEGO

**STAROSTWO POWIATOWE  
W ZDUŃSKIEJ WOLI  
ul. Złotnickiego 25  
98-220 ZDUŃSKA WOLA**

STAROSTWO POWIATOWE W ZDUNSKIEJ WOLI  
załącznik do decyzji 7/2019

- o zatwierdzeniu projektu zagospodarowania działki /terenu oraz projektu architektoniczno-budowlanego
- o pozwoleniu na budowę

Kierownik prac geodezyjnych  
GEODETA UPRAWNIONY

Opracował:  
GEODETA UPRAWNIONA

Janusz Józwiak  
uprawnienia nr: 7214

inż. Maciej Paszyński  
Upr. GUGIK nr 23563



**GEOWORK**  
PRACOWNIA GEOINŻYNIERIA

**GÉWORK GROUP Sp. z o.o.**  
ul. Sienkiewicza 10/12, 95-060 Brzeziny  
NIP: 833 140 28 25; KRS: 0000759467  
tel.: 500 576 761



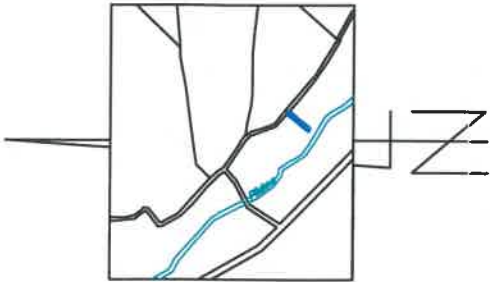


Numer				Stan dotychczasowy				Nomenklatura				Stan nowy				Uwagi
jeden, ew. odrębny		jeden, ref. działki		Rodzaj użytku i klasa		Powierzchnia		Numer		Rodzaj użytku i klasa		Powierzchnia				
				OZU		użytku ogólna		działki OFU		OZU		użytku ogólna				

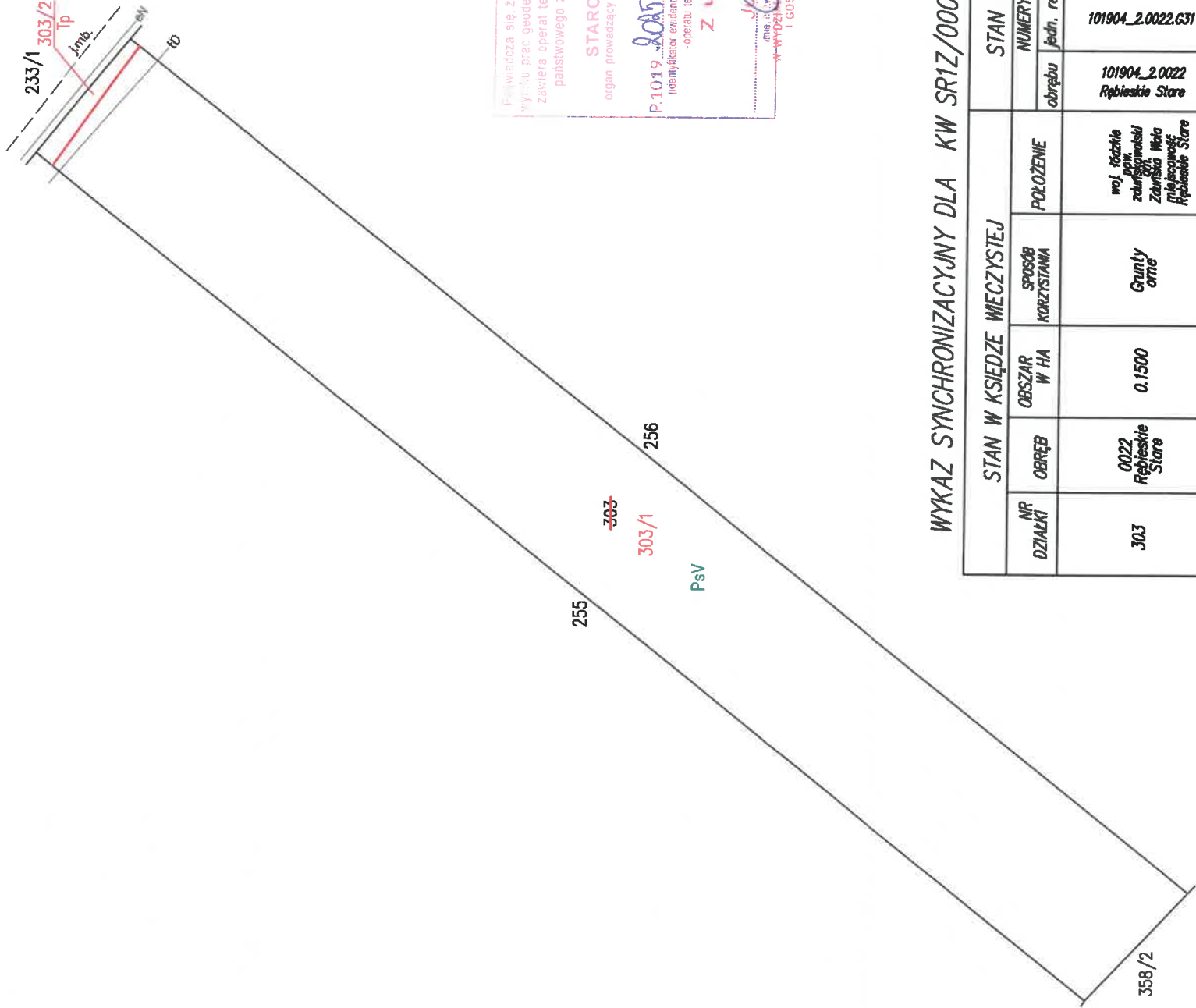
WYKAZ ZMIAN GRUNTOWYCH

Stan dotychczasowy					Stan nowy					Uwagi	
Numery		Rodzaj użytku i klasa		Powierzchnia		Nomenklatura prawna	Numery działki	Rodzaj OZU	Klasa OZU		Powierzchnia użytku ogólna
jedn. ew. obręb	jedn. rej.	działki	ogólna	użytku	ogólna						
101904_2 gm. Zduńska Wola – gmina wiejska	101904_2.0022.303										
	101904_2.0022.631										
	101904_2.0022.631										

Słownie powierzchnia ogólna wynosi tysiąc czterysta czterdzieści osiem metrów kwadratowych



SZKIC ORIENTACYJNY



Powiadza się, że niniejszy dokument został opracowany w wyniku prac geodezyjnych i kartograficznych własnych, własnych zasobów operat techniczny wpisany do ewidencji materiałów państwowego zasobu geodezyjnego i kartograficznego

STAROSTA ZDUŃSKOWOLSKI  
organ prowadzący państwowy zasób geodezyjny i kartograficzny

P.1019 2025.03.25  
(data wydania zaktualizowanego do ewidencji)

Z UP. STAROSTY  
J. Stary  
Inż. Marek Paszyński  
Pracownik geodezyjny i kartograficzny  
W WYDZIALE GEODEZYJNO-KARTOGRAFICZNYM KATASTRU I GOSPODARSTWA NIERUCHOMOŚCIAMI

WYKAZ SYNCHRONIZACYJNY DLA KW SR1Z/00032944/1

STAN W KSIĘDZE WIECZYSTYM				STAN W BAZIE EGIB		
NR DZIAŁKI	OBRĘB	OBSZAR W HA	SPÓSOB KORZYSTANIA	POŁOŻENIE	NUMERY	
					obrębu	jedn. rej. działki
303	0022 Rębskie Stare	0.1500	Grunt orny	woj. łódzkie pow. zduńskowolski gm. Zduńska Wola miejscowość Rębskie Stare	101904_2.0022.631	303
					0.1448	

ZGŁOSZENIE: GKN.6640.233.2025  
woj.: 10 łódzkie  
pow.: 1019 zduńskowolski  
jedn. ew.: 101904\_2 Zduńska Wola – gmina wiejska  
obr.: 101904\_2.0022 Rębskie Stare  
ID.: 101904\_2.0022.303

Brzeziny dn. 10.03.2025 r.  
Mapa z projektem podziału nieruchomości  
w trybie ustawy z dnia 10 kwietnia 2003 r.  
o szczególnych zasadach przygotowania  
realizacji inwestycji w zakresie dróg publicznych

skala 1:500  
P działki 303 = 0.1448 ha

Mapę wykonano na podstawie mapy ewidencji gruntów i budynków obrębu 0022 Rębskie Stare gminy Zduńska Wola – gmina wiejska oraz aktów na dzień 10.03.2025 r. mapy zasadniczej.

STAROSTWO POWIATOWE  
W ZDUŃSKIEJ WOLI  
ul. Złotnickiego 25  
98-220 ZDUŃSKA WOLA

STAROSTWO POWIATOWE W ZDUŃSKIEJ WOLI  
załącznik do decyzji  
o zatwierdzeniu projektu  
zagospodarowania działki /terenu oraz  
projektu architektoniczno-budowlanego  
z dnia 22.12.2025 znak AS.6740.318.2025

Kierownik prac geodezyjnych  
GEODETA UPRAWNIONY  
Opracował:  
GEODETA UPRAWNIONY  
Inż. Marek Paszyński  
Upr. GUGiK nr 23563  
Janusz Józwiak  
uprawnienia nr: 7214



GEOWORK GROUP Sp. z o.o.  
ul. Sienkiewicza 10/12, 95-060 Brzeziny  
NIP: 833 140 28 25; KRS: 0000759467  
tel.: 500 576 761



[illegible]

STAROSTA ZDUNSKOWOLSKI  
Organ prowadzący obywatelski zabieg gospodarczy i kulturalny

2025-03-25

P.1019 *1019/25*  
Identyfikator ewidencyjny (matr. nr zas. 1019)  
Zasada 2025-03-25

data wpł. na formularz  
techniczny tego zgłoszenia

*Justyna Zarzycka*  
INSPEKTOR

WWW.GOSPODARSTWOKRAJOWYCH.PL  
1. GOSPODARSTWA NIERUCHOMOŚCIAMI i ogólnie

*Mapa z projektem podziału nieruchomości  
w trybie ustawy z dnia 10 kwietnia 2003 r.  
o szczególnych zasadach przygotowania  
realizacji inwestycji w zakresie dróg publicznych*

Mapę wykonano na podstawie mapy ewidencji gruntów i budynków obrębu 0022 Rębleskie Stare gminy Zduniska Wola – gmia wiejsa oraz aktualnej na dzień 10.03.2025 r. mapy zasadniczej.

**Opracował:**  
**GEODETA UPRAWNIENY**

inż. Maciej Paszyński  
Upr. GUGiK nr 23563



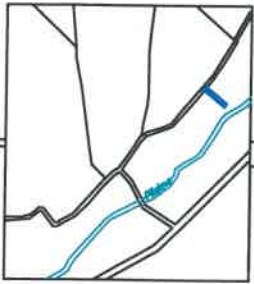
**G E O W O R K**  
PRACOWNIA GEODEZYJNA

GEOWORK GROUP Sp. z o.o.  
ul. Sienkiewicza 10/12, 95-060 Brzeziny  
NIP: 833 140 28 25; KRS: 0000759467  
tel.: 500 576 761

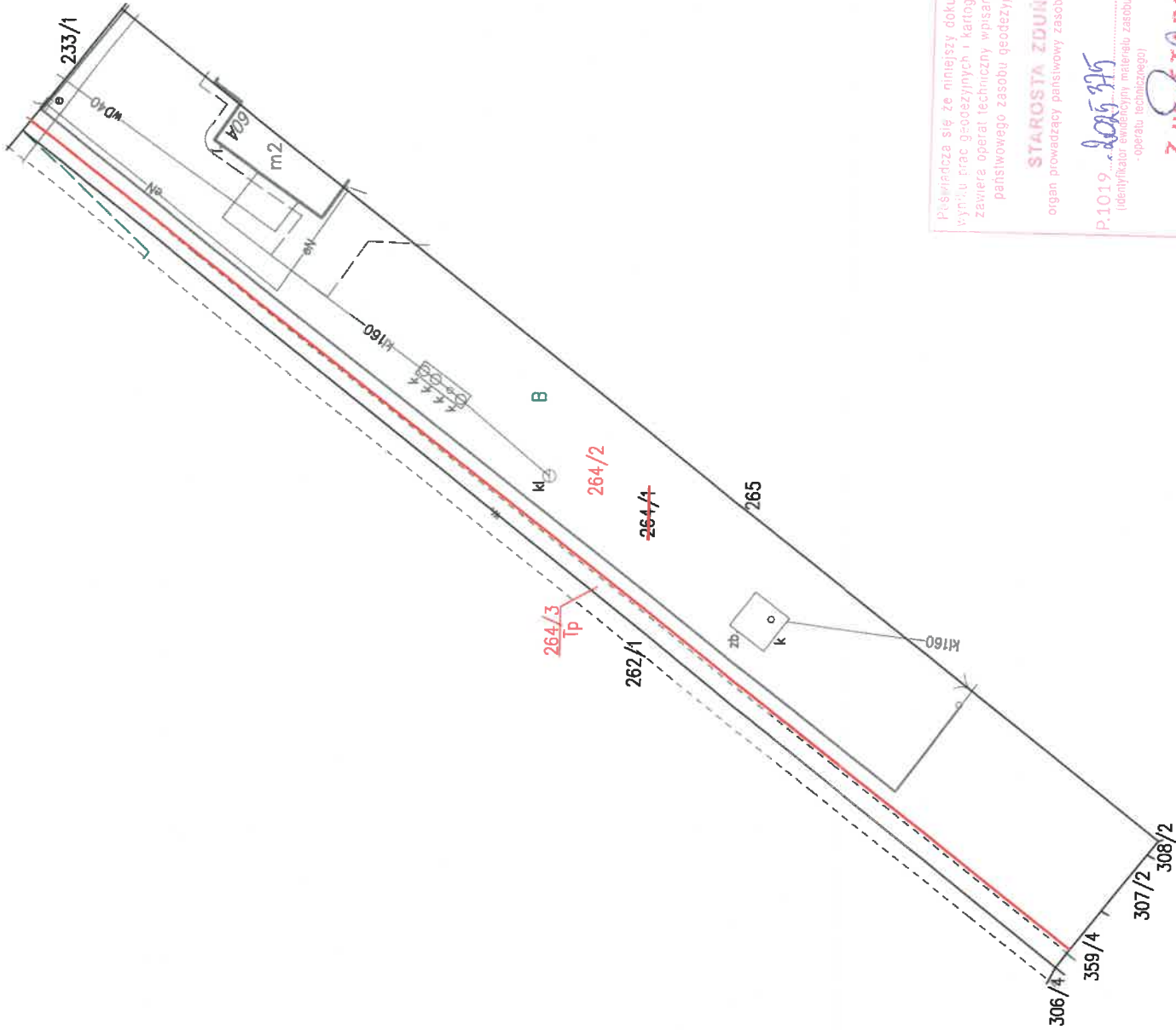
WYKAZ ZMIAN GRUNTOWYCH

Stany dotychczasowe										Stan nowy				Uwagi
Numbry		Rodzaj użytku i klasa		Powierzchnia		Nomenklatura prawna	Rodzaj		użytku / klasa		Powierzchnia			
jedn. ew. obrębu	jedn. rej. działki	OFU	OZU	OZK	ogólna		działki	OFU	OZU	OZK	ogólna			
101904_2 gm. Zduńska Wola – gmina wiejska	101904_2.0022.641	101904_2.0022.264/1												
			W	R	V									
			B	-	-									
			Ogółem											

Stwierdzenie powierzchni ogólna wynosi: tysiąc dwieście osiemdziesiąt dwa metry kwadratowe



SZKIC ORIENTACYJNY



Piświadcza się, że niniejszy dokument został opracowany w wyniku prac geodezyjnych i kartograficznych, których rezultaty zawiera operat techniczny wpisany do ewidencji materiałów państwowego zasobu geodezyjnego i kartograficznego

STAROSTA ZDUŃSKOWOLSKI  
organ prowadzący państwowy zasób geodezyjny i kartograficzny

P.1019 2025-03-25  
(identyfikator ewidencyjny materiału zarobku - operatu technicznego)

Z up. STAROSTY  
inż. Józef Zajączkowski  
inżynier geodezyjny

(sta wpisana operatu technicznego do ewidencji)

W WYBZIALE GEODEZYJNY, KARTOGRAFII, KATASTRU I GOSPODARSTWA NIERUCHOMOŚCIAMI

STAROSTWO POWIATOWE  
W ZDUŃSKIEJ WOLI  
ul. Złotnickiego 25  
98-220 ZDUŃSKA WOLA

STAROSTWO POWIATOWE W ZDUŃSKIEJ WOLI  
załącznik do decyzji 2025-03-25  
- o zatwierdzeniu projektu zagospodarowania projektu architektury i terenu oraz  
- o pozwoleniu na budowę  
z dnia 20.03.2025 r. znak AS.6740.318.101

ZGŁOSZENIE: GKN.6640.233.2025  
woj.: 10 łódzkie  
pow.: 1019 zduńskowolski  
jedn. ew.: 101904\_2 Zduńska Wola – gmina wiejska  
obr.: 101904\_2.0022.264/1  
ID.: 101904\_2.0022.264/1

Brzeziny, dn. 10.03.2025 r.

Mapa z projektem podziału nieruchomości  
w trybie ustawy z dnia 10 kwietnia 2003 r.  
o szczególnych zasadach przygotowania  
realizacji inwestycji w zakresie dróg publicznych

skala 1:500  
P działki 264/1 = 0.1282 ha

Opracował:  
GEODETA UPRAWNIONY  
inż. Maciej Paszyński  
Upr. GUGiK nr 23563

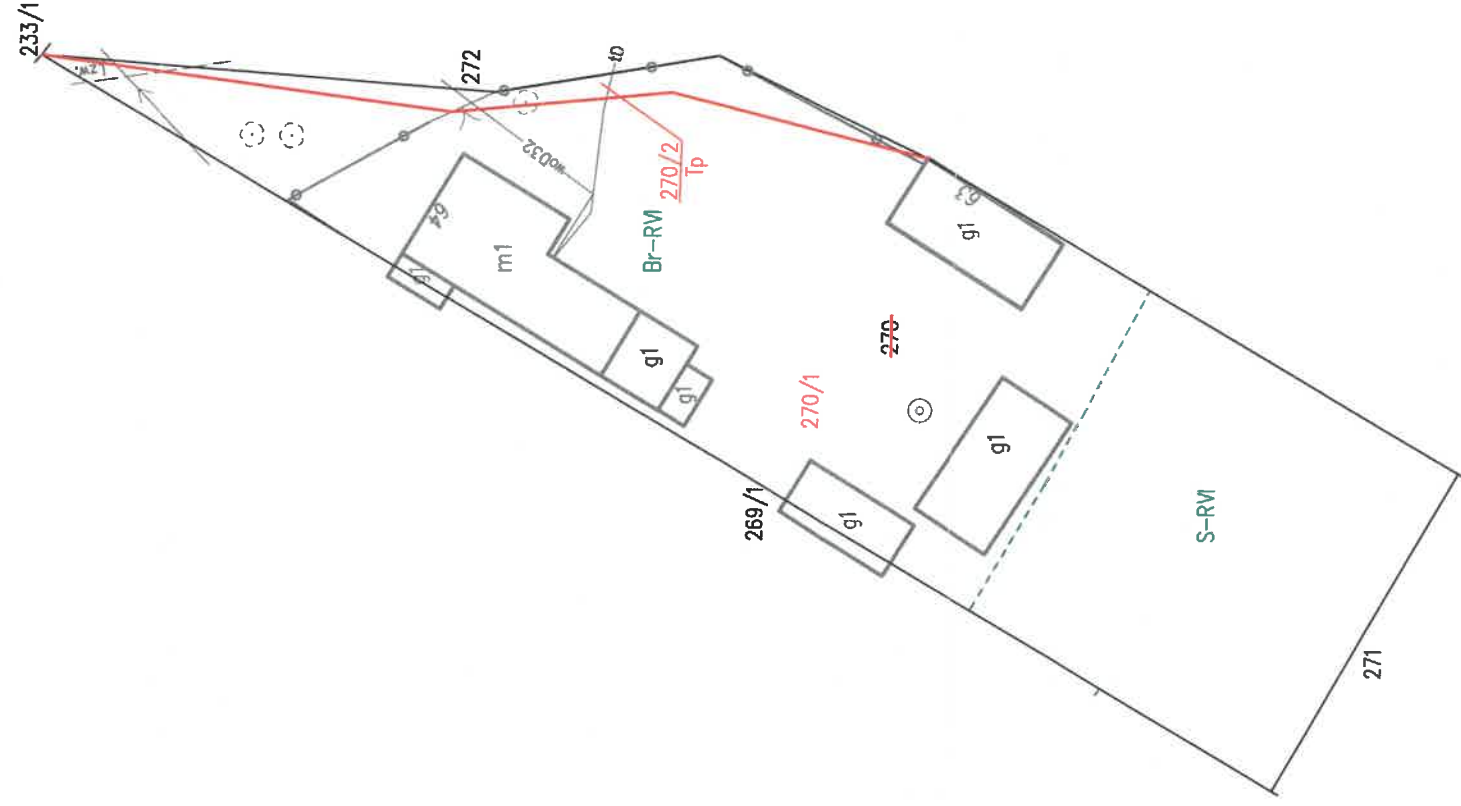
Kierownik prac geodezyjnych  
GEODETA UPRAWNIONY  
Janusz Józwiak  
uprawnienia nr: 7214



GEOWORK GROUP Sp. z o.o.  
ul. Sienkiewicza 10/12, 95-060 Brzeziny  
NIP: 833 140 28 25; KRS: 0000759467  
tel.: 500 576 761

Mapa wykonana na podstawie mapy ewidencyjnej gruntów i budynków obrębu 0222 Rebieńskie Stare  
gminy Zduńska Wola – gmina wiejska oraz aktualnej na dzień 10.03.2025 r. mapy zasadniczej

Stównie powierzchnia ogólna wynosi: osiemnastęć arów



**STAROSTWO POWIATOWE  
W ZDUNSKIEJ WOLI**  
ul. Złotnickiego 25  
**STAROSTWO POWIATOWE W ZDUNSKIEJ WOLI**  
załącznik do decyzji 2010  
- o zatwierdzeniu projektu  
zagospodarowania projektu  
projektu architektoniczno-budowlanego  
- o pozwoleniu na budowę  
z dnia 20.12.2010

Brzeziny, dn. 10.03.2025 r.

*Mapa z projektem podziału nieruchomości  
w trybie ustawy z dnia 10 kwietnia 2003 r.  
o szczególnych zasadach przygotowania  
realizacji inwestycji w zakresie dróg publicznych*

$P_{dziatki\ 270} = 0.18\ ha$




**GEOWORK**  
PRACOWNIA GEODEZYJNA

GEOWORK GROUP Sp. z o.o.  
ul. Sienkiewicza 10/12 95-060 Brzeziny  
NIP: 833 140 28 25; KRS: 0000759467  
tel.: 500 576 761



## SZKIC ORIENTACYJNY

**Słownie powierzchnia ogina wynosi:** pięć tysięcy dwieście sześćdziesiąt pięć metrów kwadratowych



STAROSTWO POWIATOWE W ZDUNSKIEJ WOLI

zależnik od decyzji RD

- o zatwierdzeniu projektu
- zagospodarowania działki /terenu oraz projektu architektónico-budowlanego
- o pozwoleniu na budowę

dnia 10.11.2015 znak AS.640.318.2015



**GEOWORK**  
PRACOWNIA GEODEZYJNA

$P_{działki\ 276} = 0.5265\ ha$

GEOWORK GROUP Sp. z o.o.  
ul. Sienkiewicza 10/12, 95-060 Brzeziny  
NIP: 833 140 28 25; KRS: 0000759467  
tel.: 500 576 761

Stółnię powierzchnia ogólna wynosi: tysiąc dwieście trzydzieści sześć metrów kwadratowych

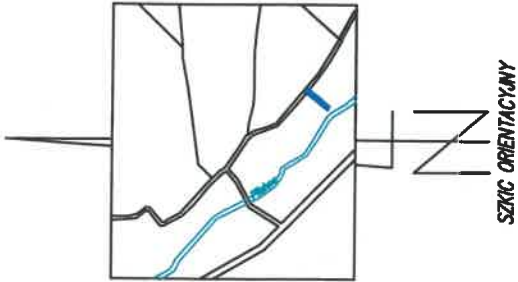
Mapa wykonano na podstawie mapy ewidencji gruntów i budynków obrębu 0022 Rębleskie Stare gminy Żużelska Wola – gmina wiejska oraz aktualnej na dzień 10.03.2025 r. mapy zasadniczej.

**tel.: 500 576 761**

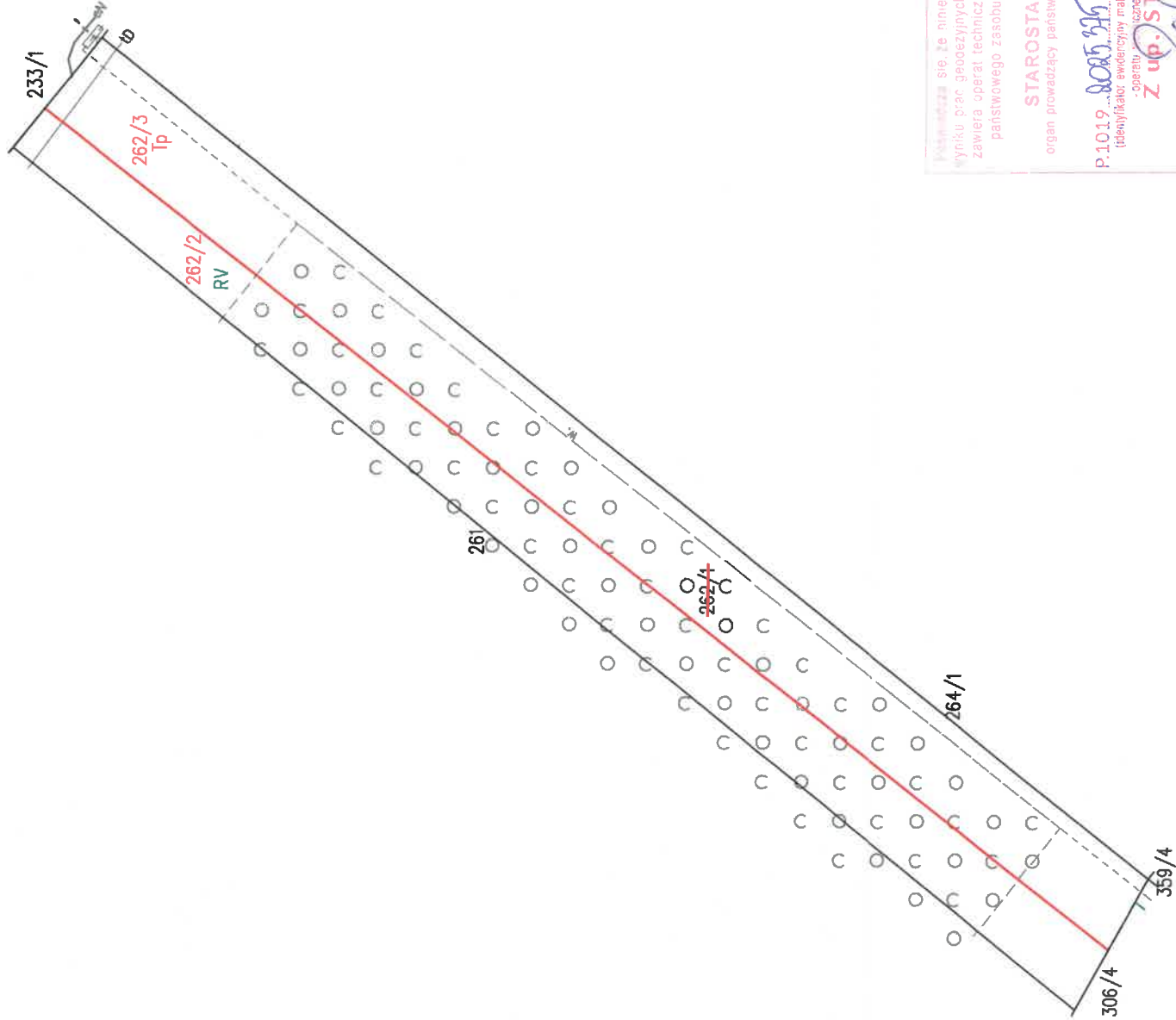


Stan dotychczasowy				Stan nowy				Uwagi					
Numbry		Rodzaj użytku i klasa		Powierzchnia		Nomenklatura prawnia	Numbry działki		Rodzaj OFU	użytku OZU	klasa OZK	Powierzchnia użytku ogólna	
jedn.	ew. obrębu	jedn.rej.	działki	OFU	OZU			OZK					użytku ogólna
101904_2 gm. Zdunska Wola – gmina wiejska													
101904_2.0022.262/1													
101904_2.0022.G105													
101904_2.0022.262/1													
101904_2.0022.262/1													
101904_2.0022.262/1													
101904_2.0022.262/1													
101904_2.0022.262/1													
101904_2.0022.262/1													
101904_2.0022.262/1													
101904_2.0022.262/1													
101904_2.0022.262/1													
101904_2.0022.262/1													
101904_2.0022.262/1													
101904_2.0022.262/1													
101904_2.0022.262/1													
101904_2.0022.262/1													
101904_2.0022.262/1													
101904_2.0022.262/1													
101904_2.0022.262/1													
101904_2.0022.262/1													
101904_2.0022.262/1													
101904_2.0022.262/1													
101904_2.0022.262/1													
101904_2.0022.262/1													
101904_2.0022.262/1													
101904_2.0022.262/1													
101904_2.0022.262/1													
101904_2.0022.262/1													
101904_2.0022.262/1													
101904_2.0022.262/1													
101904_2.0022.262/1													
101904_2.0022.262/1													
101904_2.0022.262/1													
101904_2.0022.262/1													
101904_2.0022.262/1													
101904_2.0022.262/1													
101904_2.0022.262/1													
101904_2.0022.262/1													
101904_2.0022.262/1													
101904_2.0022.262/1													
101904_2.0022.262/1													
101904_2.0022.262/1													
101904_2.0022.262/1													
101904_2.0022.262/1													
101904_2.0022.262/1													
101904_2.0022.262/1													
101904_2.0022.262/1													
101904_2.0022.262/1													
101904_2.0022.262/1													
101904_2.0022.262/1													
101904_2.0022.262/1													
101904_2.0022.262/1													
101904_2.0022.262/1													
101904_2.0022.262/1													
101904_2.0022.262/1													
101904_2.0022.262/1													
101904_2.0022.262/1													
101904_2.0022.262/1													
101904_2.0022.262/1													
101904_2.0022.262/1													
101904_2.0022.262/1													
101904_2.0022.262/1													
101904_2.0022.262/1													
101904_2.0022.262/1													
101904_2.0022.262/1													
101904_2.0022.262/1													
101904_2.0022.262/1													
101904_2.0022.262/1													
101904_2.0022.262/1													
101904_2.0022.262/1													
101904_2.0022.262/1													
101904_2.0022.262/1													
101904_2.0022.262/1													
101904_2.0022.262/1													
101904_2.0022.262/1													
101904_2.0022.262/1													
101904_2.0022.262/1													
101904_2.0022.262/1													
101904_2.0022.262/1													
101904_2.0022.262/1													
101904_2.0022.262/1													
101904_2.0022.262/1													
101904_2.0022.262/1													
101904_2.0022.262/1													
101904_2.0022.262/1													
101904_2.0022.262/1													
101904_2.0022.262/1													
101904_2.0022.262/1													
101904_2.0022.262/1													
101904_2.0022.262/1													
101904_2.0022.262/1													
101904_2.0022.262/1													
101904_2.0022.262/1													
10													

Słownie powierzchnia ogólna wynosi: tysiąc sto sześćdziesiąt jeden metrów kwadratowych



SZKIC ORIENTACYJNY



Wskazuje się, że niniejszy dokument został opracowany w wyniku prac geodezyjnych i kartograficznych, których rezultaty zawiera operat techniczny wpisany do ewidencji materiałów państwowego zasobu geodezyjnego i kartograficznego

STAROSTA ZDUŃSKOWOLSKI  
organ prowadzący państwowy zasob geodezyjny i kartograficzny

P.1019... 2025-03-25  
(data wydania operatu technicznego do ewidencji państwowego zasobu geodezyjnego i kartograficznego)

Z UO. STAROSTY  
Justyna Zarzycka  
Kierownik prac geodezyjnych  
GEODETA UPRAWNIONY

W WYDZIALE GEODEZJI, KARTOGRAFII I KATASTRU  
I GOSPODARSTWA NIERUCHOMOŚCIAMI

STAROSTWO POWIATOWE  
W ZDUŃSKIEJ WOLI  
ul. Złotnickiego 25  
98-220 ZDUŃSKA WOLA

STAROSTWO POWIATOWE W ZDUŃSKIEJ WOLI  
załącznik do decyzji 24.2  
- o zatwierdzeniu projektu zagospodarowania działki/terenu oraz projektu architektoniczno-budowlanego - o pozwoleniu na budowę  
z dnia 22.12.2025 znak AS.640.318.2025

ZGŁOSZENIE: GKN.6640.233.2025  
woj.: 10 łódzkie  
pow.: 1019 zdunskowski  
jedn. ew.: 101904\_2 Zdunska Wola – gmina wiejska  
obr.: 101904\_2.0022 Rebieście Stare  
ID.: 101904\_2.0022.262/1

Brzeziny, dn. 10.03.2025 r.  
Mapa z projektem podziału nieruchomości  
w trybie ustawy z dnia 10 kwietnia 2003 r.  
o szczególnych zasadach przygotowania  
realizacji inwestycji w zakresie dróg publicznych

skala 1:500  
P działki 262/1 = 0.1161 ha

Kierownik prac geodezyjnych  
GEODETA UPRAWNIONY  
Opracował:  
GEODETA UPRAWNIONY  
inż. Maciej Paszyński  
Upr. GUGIK nr 23563

Janusz Józwiak  
uprawnienia nr: 7214

G E O W O R K  
PRACOWNIA GEODEZYJNA

GEOWORK GROUP Sp. z o.o.  
ul. Sienkiewicza 10/12, 95-060 Brzeziny  
NIP: 833 140 28 25; KRS: 0000759467  
tel.: 500 576 761



**Stownie powierzchnia ogólna wynosi: piętnoście arów**

GEOWORK GROUP Sp. z o.o.  
ul. Sienkiewicza 10/12 95-060 Brzeziny  
NIP: 833 140 28 25; KRS: 0000759467  
tel.: 500 576 761

woj.: 10 łódzkie  
pow.: 1019 zdunskowski  
jehn. ew.: 101904\_2 Zdunska Wola – gmina wiejska  
obr.: 101904\_2.0022 Rebieskie Stare  
ID.: 101904\_2.0022.254

*Mapa z projektem podziału nieruchomości  
w trybie ustawy z dnia 10 kwietnia 2003 r.  
o szczególnych zasadach przygotowania  
realizacji inwestycji w zakresie dróg publicznych*

Mapę wykonano na podstawie mapy ewidencji gruntów i budynków obrębu 0022 Rębitzkie Stare gminy Żduniska Wola – gmina wiejska oraz aktualnej na dzień 10.03.2025 r. mapy zasadochcezej.

**Justyna Kozłowska**  
INSPIRATOR

4 WYDZIAŁ FOTOTECHNIKI, FOTOGRAFII, KATASTRU  
+ GOSPODARSTWA WIEJSKIM I LEŚNICTWEM

imię, nazwisko, adres, telefon, e-mail, adresy reprezentacyjne oraz inne dane

STAROSTWO POWIATOWE W ZDUŃSKIEJ WOLI  
załącznik do decyzji *220.D*  
-o zatwierdzeniu projektu  
zagospodarowania działki /terenu oraz  
projektu architektoniczno-budowlanego  
-o pozwoleniu na budowę  
z dnia *20.12.2015* znak *AS.6400*

Janusz Józwiak  
uprawnienia nr: 7214

Opracował:  
**GEODETA UPRAWNIONY**  
inż. **Maciej Paszyński**  
Upr. GUGiK nr 23563

**GEOWORK GROUP Sp. z o.o.**  
ul. Sienkiewicza 10/12, 95-060 Brzeziny  
NIP: 833 140 28 25; KRS: 0000759467  
tel.: 500 576 761





Stawienie powierzchni ogólna wynosi: dwadzieścia jeden arów



STAROSTWO POWIATOWE W ZDUŃSKIEJ WOLI  
załącznik do decyzji *zm.d*  
- o zatwierdzeniu projektu  
zagospodarowania *działki* /terenu oraz  
projektu architektoniczno-budowlanego  
- o pozwoleniu na budowę  
z dnia *20.12.2025* znak *PS.SYM.07*

*Mapa z projektem podziału nieruchomości  
w trybie ustawy z dnia 10 kwietnia 2003 r.  
o szczególnych zasadach przygotowania  
realizacji inwestycji w zakresie dróg publicznych*

$P \text{ działki } 252 = 0.21 \text{ ha}$

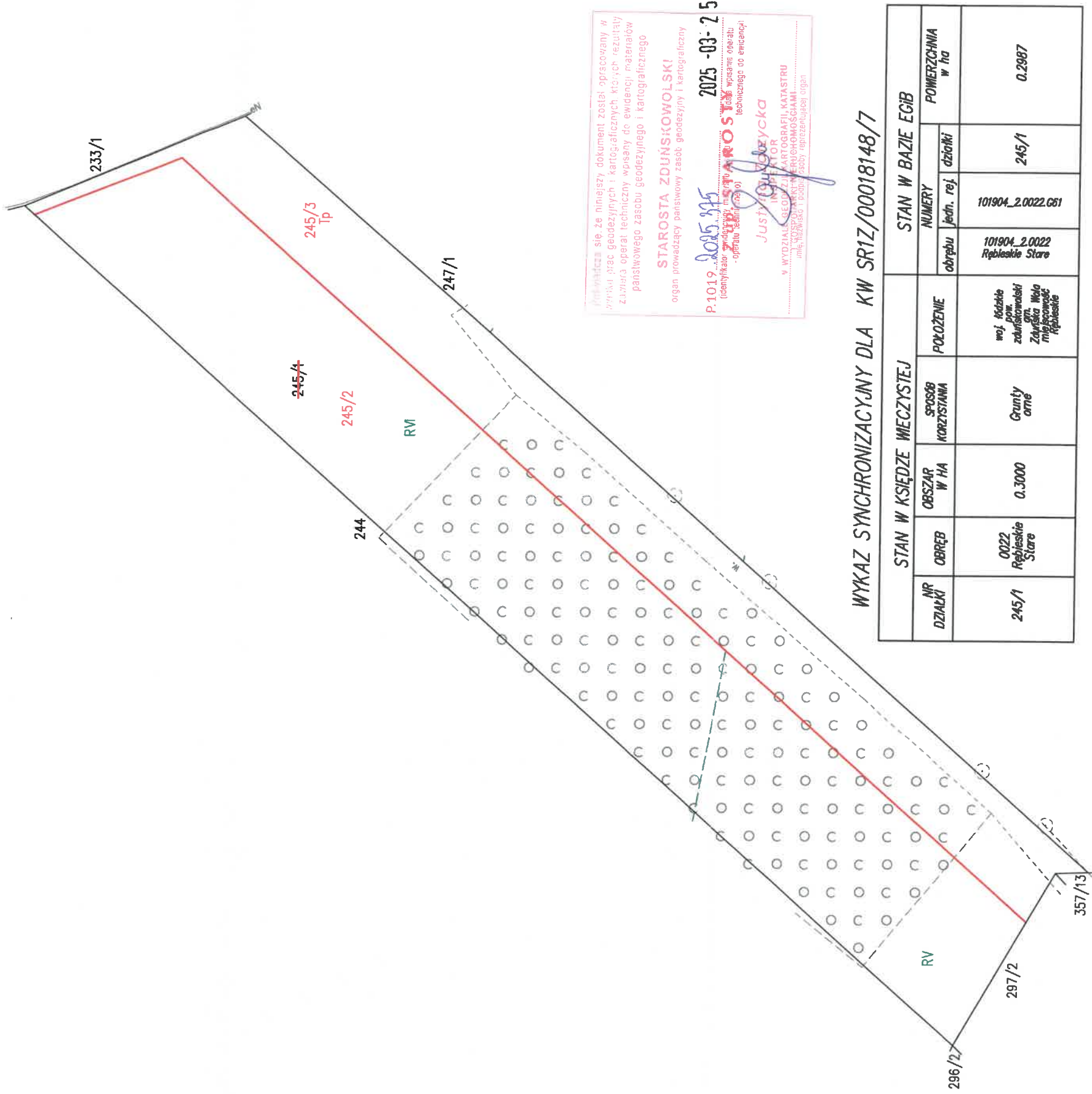
Mapę wykonano na podstawie mapy ewidencji gruntów i budynków obrazu 0022 Rąbleskie Stare gminy Żużłowska Wola – gmina wjejska oraz aktualnej na dzień 10.03.2025 r. mapy zasiedlonej.

**GEOWORK GROUP Sp. z o.o.**  
ul. Sienkiewicza 10/12, 95-060 Brzeziny  
NIP: 833 140 28 25; KRS: 0000759467  
tel.: 500 576 761

WYKAZ ZMIAN GRUNTOWYCH

Stan dotychczasowy				Stan nowy				Uwagi
jedn. ew. obręgu	numery jedn. rej. działki	Rozdział użytku / klasa		Rozdział użytku / klasa		Powierzchnia		
		OFU	OZU	OFU	OZU	użytku	ogólna	
101904_2 gm. Zdunska Wola – gmina wiejska	101904_2.0022.651	101904_2.0022.245/1	Opółtem	R	R	W	0.1324	KW SRIZ/00018148/7
				R	R	W	0.0859	
				W	R	V	0.0061	
				W	R	V	0.0103	
				0.2987		0.2987	0.2987	

SZCIG ORIENTACYJNY



WYKAZ SYNCHRONIZACYJNY DLA KW SRIZ/00018148/7

STAN W KSIĘDZE WIECZYSTEJ				STAN W BAZIE EGIB			
NR DZIAŁKI	OBRĘB	OBSZAR W HA	SPOSÓB KORZYSTANIA	POŁOŻENIE	NUMERY		POWIERZCHNIA w ha
					obrębu	jedn. rej. działki	
245/1	0022 Rebieście Stare	0.3000	Grunt rolny	woj. śląskie zdunszowski gm. Zdunska Wola miejscowość Rebieście	101904_2.0022 Rebieście Stare	101904_2.0022.651	0.2987

ZŁOŻENIE: GKN.6640.233.2025  
woj.: 10 łódzkie  
pow.: 1019 zdunskowski  
jedn. ew.: 101904\_2 Zdunska Wola – gmina wiejska  
obr.: 101904\_2.0022 Rebieście Stare  
ID.: 101904\_2.0022.245/1

Brzeziny, dn. 10.03.2025 r.  
Mapa z projektem podziału nieruchomości  
w trybie ustawy z dnia 10 kwietnia 2003 r.  
o szczególnych zasadach przygotowania  
realizacji inwestycji w zakresie dróg publicznych  
skala 1:500  
P działki 245/1 = 0.2987 ha

STAROSTWO POWIATOWE  
W ZDUŃSKIEJ WOLI  
ul. Złotnickiego 25  
98-220 ZDUŃSKA WOLA

STAROSTWO POWIATOWE W ZDUŃSKIEJ WOLI.  
załącznik do decyzji 22.12  
- o zatwierdzeniu projektu  
zagospodarowania działki / terenu oraz  
projektu architektoniczno-budowlanego  
z dnia 22.12.2025. znak AS.6740.319.2025

Kierownik prac geodezyjnych  
GEODETA UPRAWNIONY  
Opracował:  
GEODETA UPRAWNIONY  
inż. Maciej Paszyński  
uprawnienia nr: 7214  
Jacek Józwiak  
uprawnienia nr: 2314  
Upr. GUGIK nr 23563

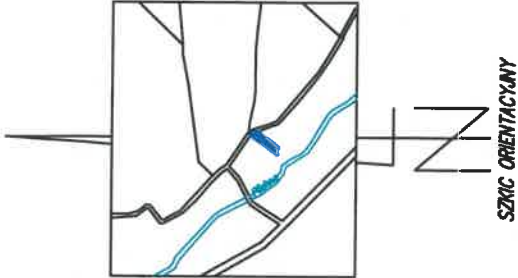


GEOWORK GROUP Sp. z o.o.  
ul. Sienkiewicza 10/12, 95-060 Brzeziny  
NIP: 833 140 28 25; KRS: 0000759467  
tel.: 500 576 761

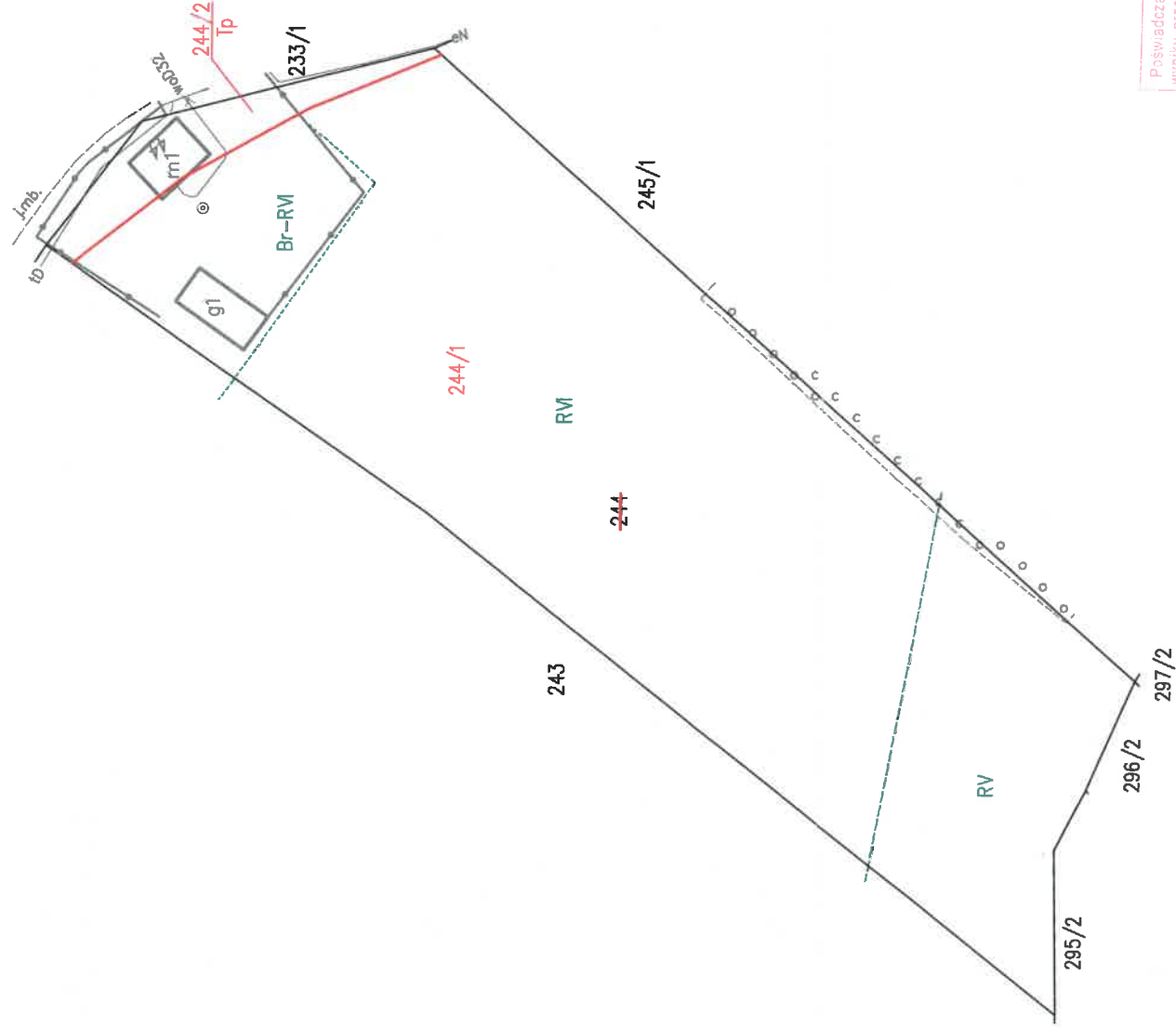


Numbry				Stan dotychczasowy				Stan nowy				Uwagi
jedn. ew. obrębu	jedn. rej.	działki		Rodzaj użytku i klasa	OZU	OZK	Powierzchnia ogólna	Rodzaj użytku i klasa	OZU	OZK	Powierzchnia ogólna	
101904_2 gm. Zduńska Wola – gmina wiejska	101904_2.0022 Rębieskie Stare	101904_2.0022.6179	101904_2.0022.244									
				R	R	W	0.53	R	R	W	0.53	
				R	R	V	0.15	R	R	V	0.15	
				Br	R	W	0.08	Br	R	W	0.08	
				Ogółem	R	W	0.79	Ogółem	–	–	0.79	

Słownie powierzchnia ogólna wynosi: siedemdziesiąt dziewięć arów



SZKIC ORIENTACYJNY



ZŁOŻENIE: GKN.6640.233.2025  
woj.: 10 Łódzkie  
pow.: 1019 zduńskowski  
jedn. ew.: 101904\_2 Zduńska Wola – gmina wiejska  
obr.: 101904\_2.0022 Rębieskie Stare  
ID.: 101904\_2.0022.244

Brzeziny, dn. 10.03.2025 r.

Mapa z projektem podziału nieruchomości  
w trybie ustawy z dnia 10 kwietnia 2003 r.  
o szczególnych zasadach przygotowania  
realizacji inwestycji w zakresie dróg publicznych

skala 1:1000

P działki 244 = 0.79 ha

Powstaje się z niniejszego dokumentu opracowany w  
wyniku prac geodezyjnych i kartograficznych, których rezultaty  
zawiera operat techniczny wpisany do ewidencji materiałów  
państwowego zasobu geodezyjnego i kartograficznego

STAROSTA ZDUŃSKOWOLSKI  
organ prowadzący państwowy zasób geodezyjny i kartograficzny

P.1019...  
data: 10.03.2025 r.  
data wpisania do ewidencji  
- operat techniczny  
- operat techniczny  
- operat techniczny

W WYDZIALE GEODEZJI I KARTOGRAFII KATASTRU  
I GOSPODARSTWA NIERUCHOMOŚCIAMI

imię, nazwisko, podpis osoby reprezentującej organ

STAROSTWO POWIATOWE  
W ZDUŃSKIEJ WOLI  
ul. Żółtnickiego 25  
98-220 ZDUŃSKA WOLA

STAROSTWO POWIATOWE W ZDUŃSKIEJ WOLI  
załącznik do decyzji  
- o zatwierdzeniu projektu  
zagospodarowania działki / terenu oraz  
projektu architektoniczno-budowlanego  
z dnia 28.12.2025 r. znak AS.6440.38.1025

Kierownik placu geodezyjnych  
GEODETA UPRAWNIONY

Opracował:  
GEODETA UPRAWNIONY

mgr. Maciej Paszyński  
uprawnienia nr: 7214

mgr. Maciej Paszyński  
uprawnienia nr: 23563

G E O W O R K  
PRACOWNIA GEODEZYJNA

GEOWORK GROUP Sp. z o.o.  
ul. Sienkiewicza 10/12, 95-060 Brzeziny  
NIP: 833 140 28 25; KRS: 0000759467  
tel.: 500 576 761

Mapę wykonano na podstawie mapy ewidencji gruntów i budynków obrębu 0022 Rębieskie Stare  
gminy Zduńska Wola – gmina wiejska oraz aktualnej na dzień 10.03.2025 r. mapy zasadniczej.



Stownie powierzchnia ogólna wynosi: czterdzieści osiem arów

The diagram shows a trapezoidal plot with the following labels and dimensions:

- Top boundary:** Labeled with  $243/2$  and  $\overline{tp}$  in red.
- Left boundary:** Labeled with  $233/1$  in black.
- Right boundary:** Labeled with  $244$  in black.
- Bottom boundary:** Labeled with  $294/2$  and  $295/2$  in black.
- Internal labels:**
  - $243/1$  in red, located near the top-left corner.
  - $242$  in black, located near the bottom-left corner.
  - $Br-RVI$  in green, located near the top-left corner.
  - $RVI$  in green, located in the center of the plot.
  - $RV$  in green, located near the bottom-right corner.
  - $\odot$  in black, located near the top-left corner.
- Dimensions:**
  - $243$  in red, located near the bottom-left corner.
  - $243/1$  in red, located near the top-left corner.
- Other labels:**
  - $243$  in red, located near the bottom-left corner.
  - $243/1$  in red, located near the top-left corner.

Mapa wykonano na podstawie mapy ewidencji gruntów i budynków obrębu 0022 Rębleskie Stare gminy Żużelska Wola – gmina wjeżdża oraz aktualnej na dzień 10.03.2025 r. mapy zasiedleńczej.

znak AS 624038.2015

**GEOWORK**  
PRACOWNIA GEODEZYJNA

GEOWORK GROUP Sp. z o.o.  
ul. Sienkiewicza 10/12, 95-060 Brzeziny  
NIP: 833 140 28 25; KRS: 0000759467  
tel.: 500 576 761

**Stół** **powierzchnia ogólna wynosi: osiemset pięćdziesiąt metrów kwadratowych**

*Brzeziny, dn. 10.03.2025 r.*  
*Mapa z projektem podziału nieruchomości*  
*w trybie ustawy z dnia 10 kwietnia 2003 r.*  
*o szczególnych zasadach przygotowania*  
*realizacji inwestycji w zakresie dróg publicznych*

Mapę wykonano na podstawie mapy ewidencji gruntów i budynków obrębu 0022 Rębleskie Stare gminy Żużiska Wola – gmina wiejska oraz aktualnej na dzień 10.03.2025 r. mapy zasadochcei.

Brzeziny, dn. 10.03.2025 r.

znak AS 67m 318 2015

$P \text{ działki } 235/7 = 0.0850 \text{ ha}$

ul. Sienkiewicza 10/12, 95-060 Brzeziny  
NIP: 833 140 28 25; KRS: 0000759467  
tel.: 500 576 761

**tel.: 500 576 761**

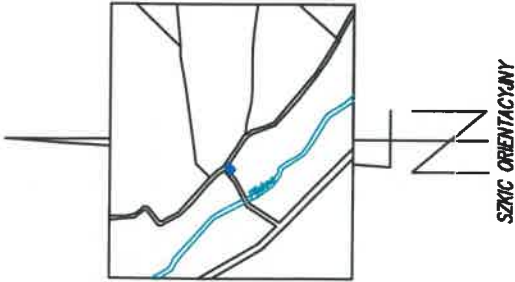


**GEOWORK**  
PRACOWNIA GEODEZYJNA

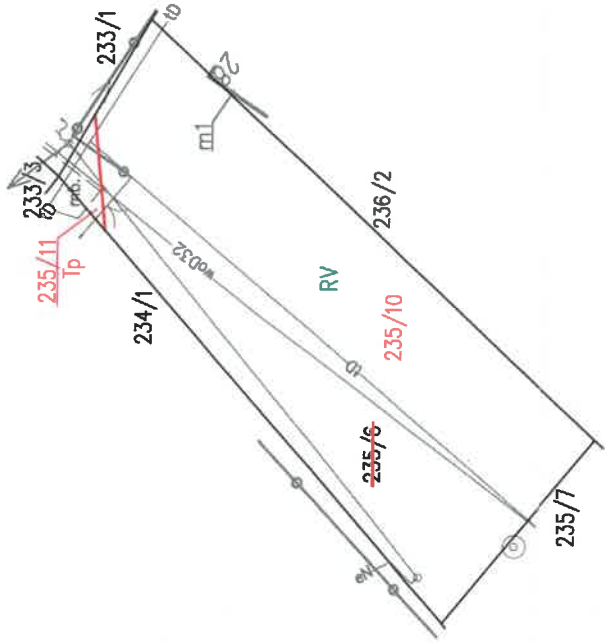
WYKAZ ZMIAN GRUNTOWYCH

Stan dotychczasowy					Stan nowy					Uwagi			
Numery		Rodzaj użytku i klasa		Powierzchnia	Rodzaj		użytku		Powierzchnia				
jedn. ew. obręb. jedn. rej.	działki	OFU	OZU	OZK	ogólna	OFU	OZU	OZK	użytku	ogólna			
101904_2.0022 Rębieskie Stare					101904_2.0022.235/6	R	R	V	0.0534	0.0534			
										Opółciem	-	-	0.0010
													0.0544
101904_2 gm. Zdunska Wola – gmina wiejska					KW SP1Z/00012307/4	Opółciem	Opółciem	0.0544	0.0544				

Stwierdzenie powierzchni ogólna wynosi: pięćset czterdzieści cztery metry kwadratowe



SZCZEGÓLNY ORIENTACJON



ZŁOŻENIE: GKN.6640.233.2025  
woj.: 10 łódzkie  
pow.: 1019 zdunskowski  
jedn. ew.: 101904\_2 Zdunska Wola – gmina wiejska  
obr.: 101904\_2.0022 Rebieskie Stare  
ID.: 101904\_2.0022.235/6

Brzeziny, dn. 10.03.2025 r.  
Mapa z projektem podziału nieruchomości  
w trybie ustawy z dnia 10 kwietnia 2003 r.  
o szczególnych zasadach przygotowania  
realizacji inwestycji w zakresie dróg publicznych

skala 1:500  
P działki 235/6 = 0.0544 ha

Mapę wykonano na podstawie mapy ewidencyjnej gruntów i budynków obręb. 0022 Rebieskie Stare  
gminy Zdunska Wola – gmina wiejska oraz aktualnej na dzień 10.03.2025 r. mapy zasadniczej.

STAROSTWO POWIATOWE  
W ZDUNSKIEJ WOLI  
ul. Złotnickiego 25  
98-220 ZDUNSKA WOLA

STAROSTWO POWIATOWE W ZDUNSKIEJ WOLI  
zainteresowany do decyzji  
- o zatwierdzeniu projektu  
zagospodarowania działki/terenu oraz  
projektu architektoniczno-budowlanego  
- o pozwoleniu na budowę  
z dnia 22.12.2025 r. znak AS 6740 318.1025

Poswiadcza się, że niniejszy dokument został opracowany w  
wyniku prac geodezyjnych i kartograficznych, których rezultaty  
zawiera operat techniczny wpisany do ewidencji materiałów  
państwowego zasobu geodezyjnego i kartograficznego

STAROSTA ZDUNSKOWOLSKI  
organ prowadzący państwowy zasób geodezyjny i kartograficzny

P.1019...2025...235...2025-03-25  
(identyfikator ewidencyjny, numer, data, rok)  
- operat techniczny, zapis  
(data wpisania operatu)  
- techniczny zapis  
- techniczny zapis  
- techniczny zapis

INSTRUMENTALNA KARTOGRAFIA, KATASTRU  
I GOSPODARSTWA PRACOWNIA  
JANUSZ PASZYŃSKI  
ul. Mazowiecka 1, 98-220 Zdunska Wola

Kierownik prac geodezyjnych  
GEODETA UPRAWNIENY  
Opracował:  
GEODETA UPRAWNIENY  
inż. Maciej Paszyński  
Upr. GUGiK nr 23563

GEOWORK  
PRACOWNIA GEODEZYJNA  
GEOWORK GROUP Sp. z o.o.  
ul. Sienkiewicza 10/12, 95-060 Brzeziny  
NIP: 833 140 28 25; KRS: 0000759467  
tel.: 500 576 761



Stan dotychczasowy				Nomenklatura prawna				Stan nowy				Uwagi
Numery		Rodzaj użytku i klasa		Powierzchnia		Rodzaj użytku i klasa		Powierzchnia		Uwagi		
jedn. mi. obrębów	jedn.rej. działki	OPU	OZU	OZK	użytku	ogólna	OPU	OZU	OZK		użytku	ogólna
101904_2 gm. Zdunska Wola – gmina wiejska	101904_2.0022.235/5	101904_2.0022.67	101904_2.0022.235/5									

Słownie powierzchnia ogólna wynosi: dwa tysiące osiemset pięćdziesiąt sześć metrów kwadratowych

SZKIC ORIENTACYJNY

101904\_2 gm. Zduńska Wola – gmina wiejska

101904\_2.0022.235/5

101904\_2.0022.235/5

101904\_2.0022.235/5

101904\_2.0022.235/5

101904\_2.0022.235/5

101904\_2.0022.235/5

101904\_2.0022.235/5

101904\_2.0022.235/5

101904\_2.0022.235/5

101904\_2.0022.235/5

101904\_2.0022.235/5

101904\_2.0022.235/5

101904\_2.0022.235/5

101904\_2.0022.235/5

101904\_2.0022.235/5

101904\_2.0022.235/5

101904\_2.0022.235/5

101904\_2.0022.235/5

101904\_2.0022.235/5

101904\_2.0022.235/5

101904\_2.0022.235/5

101904\_2.0022.235/5

101904\_2.0022.235/5

101904\_2.0022.235/5

101904\_2.0022.235/5

101904\_2.0022.235/5

101904\_2.0022.235/5

101904\_2.0022.235/5

101904\_2.0022.235/5

101904\_2.0022.235/5

101904\_2.0022.235/5

101904\_2.0022.235/5

101904\_2.0022.235/5

101904\_2.0022.235/5

101904\_2.0022.235/5

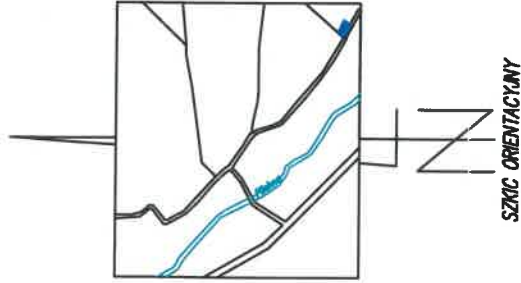
101904\_2.0022.235/5

101904\_2.0022.235/5

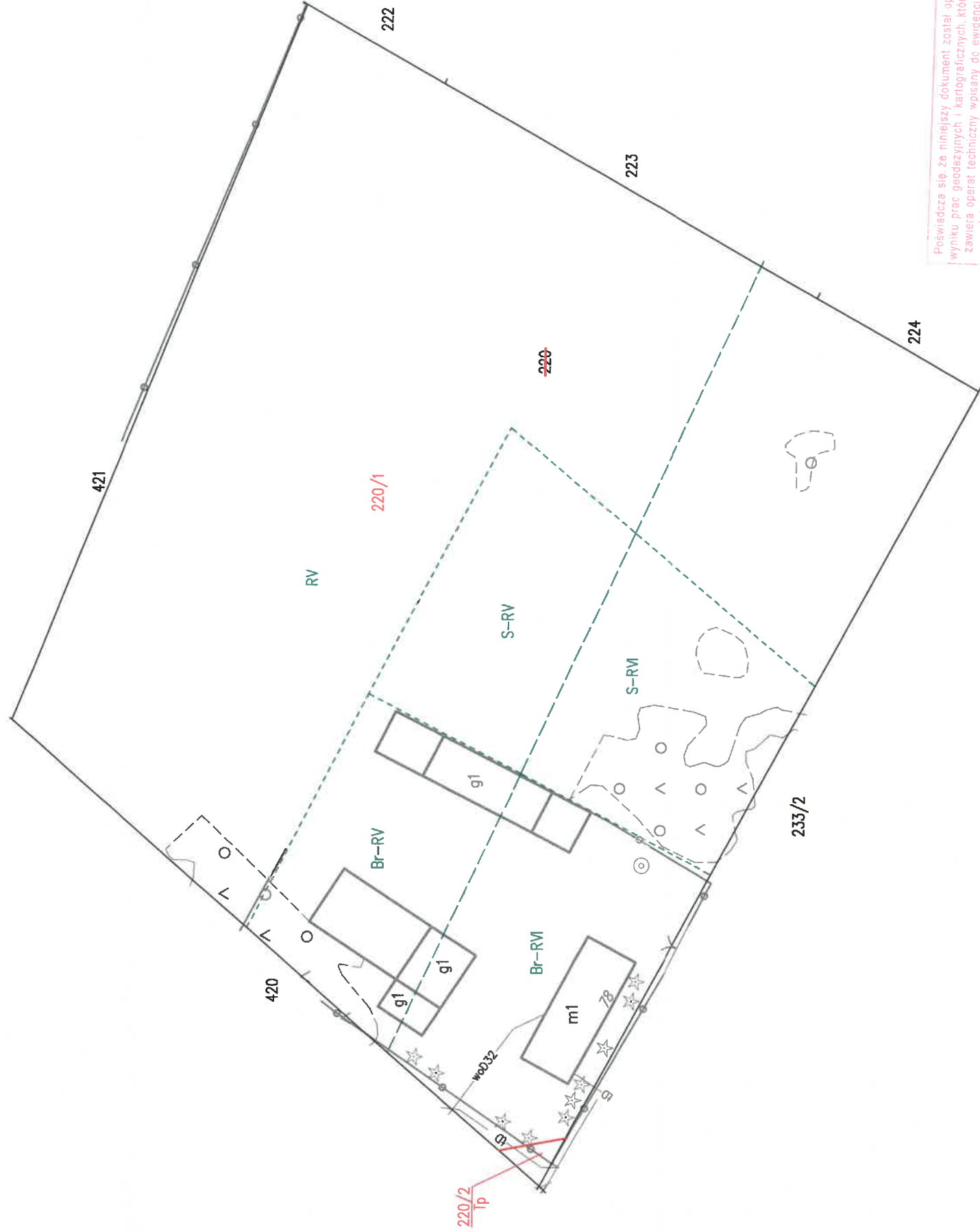
101904\_2.0022.235/5

Stan dotychczasowy										Nomenklatura prawna		Stan nowy					Uwagi
Numbry			Rodzaj użytku i klasa			Powierzchnia		Numbry działki	Rodzaj OFU			użytku OZU	I klasa OZK	Powierzchnia			
jedn.	ew.	obrębu	jedn.raj.	działki	OFU	OZU	OZK			użytku	ogólna			działki	OFU	OZU	OZK
101904_2.0022.6174			101904_2.0022.220			R			R			0.0709			0.0709		
												0.2938					
												0.0502					
												0.0437					
												0.0627					
101904_2.0022.6174			101904_2.0022.220			R			R			0.2938			0.2938		
												0.0502					
												0.0437					
												0.0627					
												0.0474					
101904_2.0022.6174			101904_2.0022.220			R			R			0.5687			0.5687		
												0.0641					
												0.0014					
												0.0014					
												0.0014					
101904_2.0022.6174			101904_2.0022.220			R			R			0.5701			0.5701		
												0.0014					
												0.0014					
												0.0014					
												0.0014					
101904_2.0022.6174			101904_2.0022.220			R			R			0.5701			0.5701		
												0.0014					
												0.0014					
												0.0014					
												0.0014					
101904_2.0022.6174			101904_2.0022.220			R			R			0.5701			0.5701		
												0.0014					
												0.0014					
												0.0014					
												0.0014					
101904_2.0022.6174			101904_2.0022.220			R			R			0.5701			0.5701		
												0.0014					
												0.0014					
												0.0014					
												0.0014					
101904_2.0022.6174			101904_2.0022.220			R			R			0.5701			0.5701		
												0.0014					
												0.0014					
												0.0014					
												0.0014					
101904_2.0022.6174			101904_2.0022.220			R			R			0.5701			0.5701		
												0.0014					
												0.0014					
												0.0014					
												0.0014					
101904_2.0022.6174			101904_2.0022.220			R			R			0.5701			0.5701		
												0.0014					
												0.0014					
												0.0014					
												0.0014					
101904_2.0022.6174			101904_2.0022.220			R			R			0.5701			0.5701		
												0.0014					
												0.0014					
												0.0014					
												0.0014					
101904_2.0022.6174			101904_2.0022.220			R			R			0.5701			0.5701		
												0.0014					
												0.0014					
												0.0014					
												0.0014					
101904_2.0022.6174			101904_2.0022.220			R			R			0.5701			0.5701		
												0.0014					
												0.0014					
												0.0014					
												0.0014					
101904_2.0022.6174			101904_2.0022.220			R			R			0.5701			0.5701		
												0.0014					
												0.0014					
												0.0014					
												0.0014					
101904_2.0022.6174			101904_2.0022.220			R			R			0.5701			0.5701		
												0.0014					
												0.0014					
												0.0014					
												0.0014					
101904_2.0022.6174			101904_2.0022.220			R			R			0.5701			0.5701		
												0.0014					
												0.0014					
												0.0014					
												0.0014					
101904_2.0022.6174			101904_2.0022.220			R			R			0.5701			0.5701		
												0.0014					
												0.0014					
												0.0014					
												0.0014					
101904_2.0022.6174			101904_2.0022.220			R			R			0.5701			0.5701		
												0.0014					
												0.0014					
												0.0014					
												0.0014					
101904_2.0022.6174			101904_2.0022.220			R			R			0.5701			0.5701		
												0.0014					
												0.0014					
												0.0014					
												0.0014					
101904_2.0022.6174			101904_2.0022.220			R			R			0.5701			0.5701		
												0.0014					
												0.0014					
												0.0014					
												0.0014					
101904_2.0022.6174			101904_2.0022.220			R			R			0.5701			0.5701		
												0.0014					
												0.0014					
												0.0014					
												0.0014					
101904_2.0022.6174			101904_2.0022.220			R			R			0.5701			0.5701		
												0.0014					
												0.0014					
												0.0014					
												0.0014					
101904_2.0022.6174			101904_2.0022.220			R			R			0.5701			0.5701		
												0.0014					
												0.0014					
												0.0014					
												0.0014					
101904_2.0022.6174			101904_2.0022.220			R			R			0.5701			0.5701		
												0.0014					
												0.0014					
												0.0014					
												0.0014					
101904_2.0022.6174			101904_2.0022.220			R			R			0.5701			0.5701		
												0.0014					
												0.0014					
												0.0014					
												0.0014					
101904_2.0022.6174			101904_2.0022.220			R			R			0.5701			0.5701		
												0.0014					
												0.0014					
												0.0014					
												0.0014					
101904_2.0022.6174			101904_2.0022.220			R			R			0.5701			0.5701		
												0.0014					
												0.0014					
												0.0014					
												0.0014					
101904_2.0022.6174			101904_2.0022.220			R			R			0.5701			0.5701		
												0.0014					
												0.0014					
												0.0014					
												0.0014					
101904_2.0022.6174			101904_2.0022.220			R			R			0.5701			0.5701		
												0.0014					
												0.0014					
												0.0014					
												0.0014					
101904_2.0022.6174			101904_2.0022.220			R			R			0.5701			0.5701		
												0.0014					
												0.0014					
												0.0014					
												0.0014					
101904_2.0022.6174			101904_2.0022.220			R			R			0.5701			0.5701		
												0.0014					
												0.0014					
												0.0014					
												0.0014					
101904_2.0022.6174			101904_2.0022.220			R			R			0.5701			0.5701		
												0.0014					
												0.0014					
												0.0014					
												0.0014					
101904_2.0022.6174			101904_2.0022.220			R			R			0.5701			0.5701		
												0.0014					
												0.0014					
												0.0014					
												0.0014					
101904_2.0022.6174			101904_2.0022.220			R			R			0.5701			0.5701		
												0.0014					
												0.0014					
												0.0014					
												0.0014					
101904_2.0022.6174			101904_2.0022.220			R			R			0.5701			0.5701		
												0.0014					
												0.0014					
												0.0014					
												0.0014					
101904_2.0022.6174			101904_2.0022.220			R			R			0.5701			0.5701		
												0.0014					
												0.0014					
												0.0014					
												0.0014					
101904_2.0022.6174			101904_2.0022.220			R			R			0.5701			0.5701		
												0.0014					
												0.0014					
												0.0014					
												0.0014					
101904_2.0022.6174			101904_2.0022.220			R			R			0.5701			0.5701		
												0.0014					
												0.0014					
												0.0014					
												0.0014					
101904_2.0022.6174			101904_2.0022.220			R			R			0.5701			0.5701		
												0.0014					
												0.0014					
												0.0014					
												0.0014					
101904_2.0022.6174			101904_2.0022.220			R			R			0.5701			0.5701		
												0.0014					
												0.0014					
												0.0014					
												0.0014					
101904_2.0022.6174			101904_2.0022.220			R			R			0.5701			0.5701		
												0.0014					
												0.0014					
												0.0014					
												0.0014					
101904_2.0022.6174			101904_2.0022.220			R			R			0.5701			0.5701		
												0.0014					
												0.0014					
												0.0014					
												0.0014					
101904_2.0022.6174			101904_2.0022.220			R			R			0.5701			0.5701		
												0.0014					
												0.0014					
												0.0014					
												0.0014					
101904_2.0022.6174			101904_2.0022.220			R			R			0.5701			0.5701		
												0.0014					
												0.0014					
												0.0014					
												0.0014					
101904_2.0022.6174			101904_2.0022.220			R			R			0.5701			0.5701		
												0.0014					
												0.0014					
												0.0014					
												0.0014					
101904_2.0022.6174			101904_2.0022.220			R			R			0.5701			0.5701		
												0.0014					
												0.0014					
												0.0014					
												0.0014					
101904_2.0022.6174			101904_2.0022.220			R			R			0.5701			0.5701		
												0.0014					
												0.0014					
												0.0014					
												0.0014					
101904_2.0022.6174			101904_2.0022.220			R			R			0.5701			0.5701		
												0.0014					
												0.0014					
												0.0014					
												0.0014					
101904_2.0022.6174			101904_2.0022.220			R			R			0.5701			0.5701		
												0.0014					
												0.0014					
												0.0014					
												0.0014					
101904_2.0022.6174			101904_2.0022.220			R			R			0.5701			0.5701		
												0.0014					
												0.0014					
												0.0014					
												0.0014					
101904_2.0022.6174			101904_2.0022.220			R			R			0.5701			0.5701		
												0.0014					
												0.0014					
												0.0014					
												0.0014					
101904_2.0022.6174			101904_2.0022.220			R			R			0.5701			0.5701		
												0.0014					
												0.0014					
												0.0014					
												0.0014					
101904_2.0022.6174			101904_2.0022.220			R			R			0.5701			0.5701		
												0.0014					
												0.0014					
												0.0014					
												0.0014					
101904_2.0022.6174			101904_2.0022.220			R			R			0.5701			0.5701		
												0.0014					
												0.0014					
												0.0014					
												0.0014					
101904_2.0022.6174			101904_2.0022.220			R			R			0.5701			0.5701		
												0.0014					
												0.0014					
												0.0014					
												0.0014					
101904_2.0022.6174			101904_2.0022.220			R			R			0.5701			0.5701		
												0.0014					
												0.0014					
												0.0014					
												0.0014					
101904_2.0022.6174			101904_2.0022.220			R			R			0.5701			0.5701		
												0.0014					
												0.0014					
												0.0014					
												0.0014					
101904_2.0022.6174			101904_2.0022.220			R			R			0.5701			0.5701		
												0.0014					
												0.0014					
												0.0014					
												0.0014					
101904_2.0022.6174			101904_2.0022.220			R			R			0.5701			0.5701		
												0.0014					
												0.0014					
												0.0014					
												0.0014					
101904_2.0022.6174			101904_2.0022.220			R			R			0.5701			0.5701		
												0.0014					
												0.0014					
												0.0014					
												0.0014					
101904_2.0022.6174			101904_2.0022.220			R			R			0.5701			0.5701		
												0.0014					
												0.0014					
												0.0014					
												0.0014					
101904_2.0022.6174			101904_2.0022.220			R			R			0.5701			0.5701		
												0.0014					
												0.0014					
												0.0014					
												0.0014					
101904_2.0022.6174			101904_2.0022.220			R			R			0.5701			0.5701		
												0.0014					
												0.0014					
												0.0014					
												0.0014					
101904_2.0022.6174			101904_2.0022.220			R			R			0.5701			0.5701		
												0.0014					
												0.0014					
												0.0014					

Słownie powierzchnia ogólna wynosi: pięć tysięcy siedemset jeden metrów kwadratowych



SZCZEGÓLNY



STAROSTWO POWIATOWE  
W ZDUNSKIEJ WOLI  
ul. Złotnickiego 25  
98-220 ZDUNSKA WOLA

STAROSTWO POWIATOWE W ZDUNSKIEJ WOLI  
załącznik do decyzji 22.0  
- o zatwierdzeniu projektu  
zagospodarowania działki / terenu oraz  
projektu architektoniczno-budowlanego  
- o pozwoleniu na budowę  
z dnia 22.12.2025 r. znak AS.6740.30.2025

ZGŁOSZENIE: GKN.6640.233.2025  
woj.: 10 łódzkie  
pow.: 1019 zdunskowski  
jedn. ew.: 101904\_2 Zdunska Wola - gmina wiejska  
obr.: 101904\_2.0022 Rebieście Stare  
ID.: 101904\_2.0022.220

Brzeziny, dn. 10.03.2025 r.

Mapa z projektem podziału nieruchomości  
w trybie ustawy z dnia 10 kwietnia 2003 r.  
o szczególnych zasadach przygotowania  
realizacji inwestycji w zakresie dróg publicznych

skala 1:500

P działki 220 = 0.5701 ha

Mapa wykonana na podstawie mapy ewidencji gruntów i budynków obrębu 0022 Rebieście Stare  
gminy Zdunska Wola - gmina wiejska oraz aktualnej na dzień 10.03.2025 r. mapy zasadniczej.

Poswiadcza się, że niniejszy dokument został opracowany w  
wyniku prac geodezyjnych i kartograficznych, których rezultaty  
zawiera operat techniczny wpisany do ewidencji materiałów  
państwowego zasobu geodezyjnego i kartograficznego

STAROSTA ZDUNSKOWOLSKI

organ prowadzący państwowy zasób geodezyjny i kartograficzny

P:1019 2025 315 2025-03-25

(identyfikator ewidencji) S.T.A.R.O.S.T.A. (data i godzina wystawienia)

- operatu technicznego

Tabela wykazująca operatu

technicznego 30 ewidencji

INSPIRATOR  
WYDZIAŁ GEODEZJI, KARTOGRAFII, KATASTRU  
LUDSKIEGO ZASOBU W ZDUNSKOWOLI

imię, nazwisko, data i podpis osoby reprezentującej organ

Opracował:  
GEODETA UPRAWNIONY

inż. Maciej Paszyński  
Upr. GUGiK nr 23563

G E O W O R K  
PRACOWNIA GEODEZYJNA

G E O W O R K GROUP Sp. z o.o.  
ul. Sienkiewicza 10/12, 95-060 Brzeziny  
NIP: 833 140 28 25; KRS: 0000759467  
tel.: 500 576 761

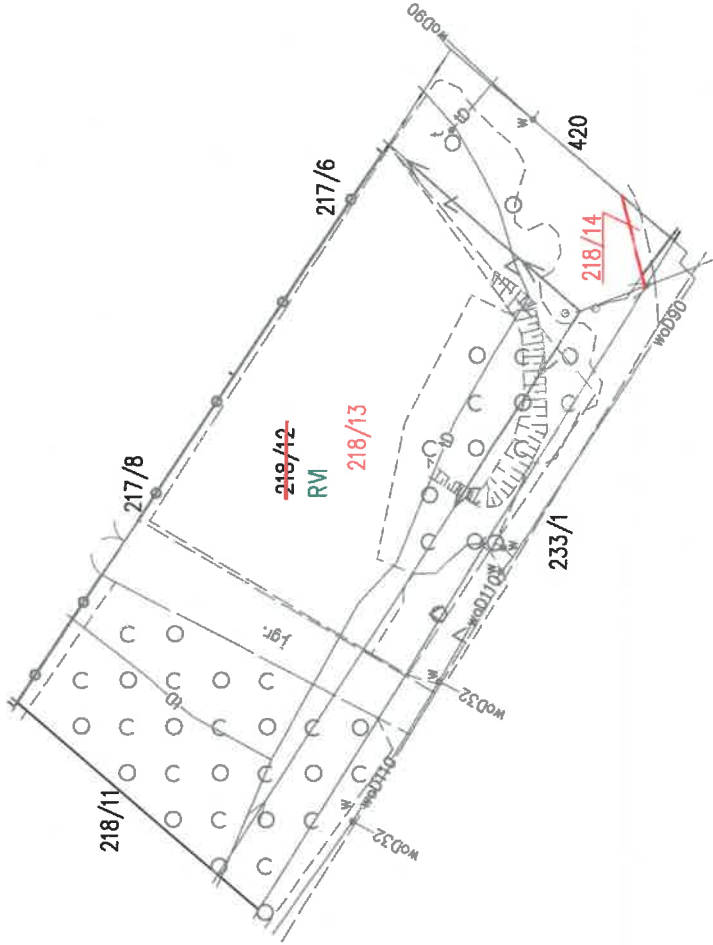


Stan dotychczasowy				Stan nowy			
Numbry	Rodzaj	użytku i klasa	Powierzchnia ogólna	Nomenklatura prawna	Mumbry Rodzaj działki	użytku	Powierzchnia ogólna
101904_2.0022.218/12	OFU	OZU	OZK		OFU	OZU	OZK
101904_2.0022.644	R	R	M		R	R	M
101904_2.0022.218/12	Opółtem	Opółtem	Opółtem		Opółtem	Opółtem	Opółtem
101904_2 gm. Zduniska Wola – gmina wiejska							

Słownie powierzchnia ogólna wynosi: dziesięćset czterdzieści siedem metrów kwadratowych



SZCZEGÓLNY ORIENTACYJNY



ZŁOŻENIE: GKN.6640.233.2025  
Woj.: 10 f.dz.  
pow.: 1019 zduniskowski  
jedn. ew.: 101904\_2 Zduniska Wola – gmina wiejska  
obr.: 101904\_2.0022.218/12  
ID.: 101904\_2.0022.218/12

Mapa z projektem podziału nieruchomości  
w trybie ustawy z dnia 10 kwietnia 2003 r.  
o szczególnych zasadach przygotowania  
realizacji inwestycji w zakresie dróg publicznych

skala 1:500  
P działki 218/12 = 0.0997 ha

Poswiadcza się, że niniejszy dokument został opracowany w  
wyniku prac geodezyjnych i kartograficznych, których rezultaty  
zawiera operat techniczny wpisany do ewidencji materiałów  
państwowego zasobu geodezyjnego i kartograficznego

STAROSTA ZDUŃSKOWOLSKI  
organ prowadzący państwowy zasób geodezyjny i kartograficzny

P.1019 2025.215 2025-03-25  
identyfikator ewidencji operatu technicznego (zgodnie z to ewidencją)

JUSTYNA BRZYCKA  
INŻYNIER KARTOGRAFII, KATASTRU  
i GOSPODARSTWA NIERUCHOMOŚCIAMI

STAROSTWO POWIATOWE  
W ZDUŃSKIEJ WOLI  
ul. Żółtńskiego 25  
98-220 ZDUŃSKA WOLA

STAROSTWO POWIATOWE W ZDUŃSKIEJ WOLI  
załącznik do decyzji 22.1  
- o zatwierdzeniu projektu  
zagospodarowania działki/terenu oraz  
projektu architektoniczno-budowlanego  
- o pozwoleniu na budowę  
z dnia 22.12.2025 Znak AS.6410.318.2025

Brzeźny, dn. 10.03.2025 r.

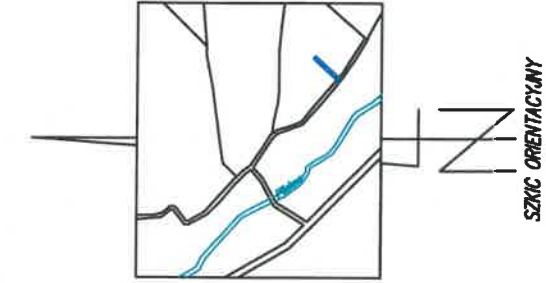
Kierownik prac geodezyjnych  
GEODETA UPRAWNIONY

Opłacał:  
GEODETA UPRAWNIONY

inż. Maciej Paszyński  
Upr. GUGK nr 23563

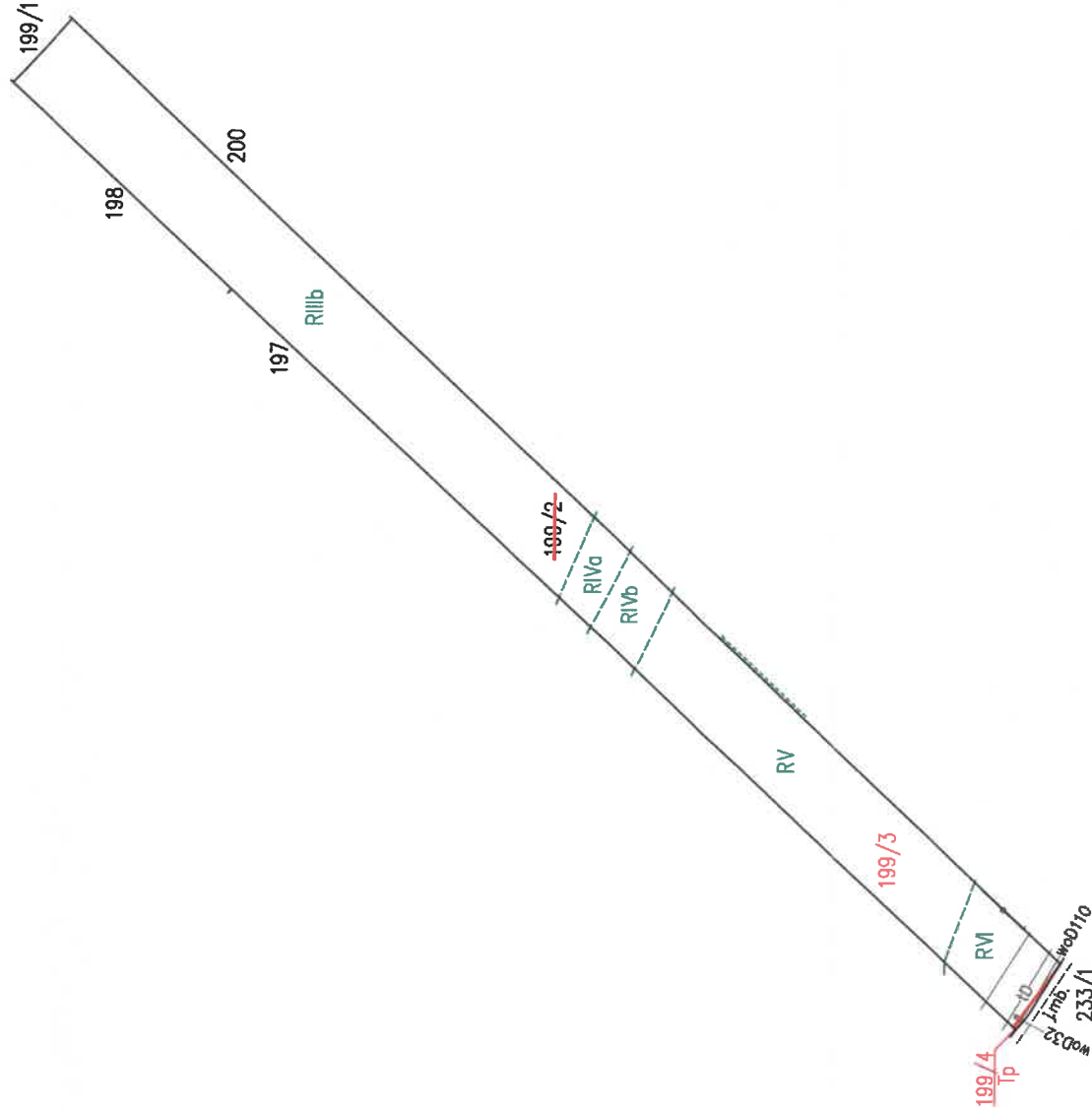
**G E O W O R K**  
PRACOWNIA  
GEOWORK GROUP Sp. z o.o.  
ul. Sienkiewicza 10/12, 95-060 Brzeziny  
NIP: 833 140 28 25; KRS: 0000759467  
tel.: 500 576 761





Numbry				Stan dotychczasowy				Nomenklatura				Stan nowy				Uwagi
jedin. rej.		działki		Rodzaj użytku i klasa		Powierzchnia		Nomenklatura prawna		użytku i klasa		Powierzchnia				
jedin. ew.	obręb	jedin. rej.	działki	OFU	OZU	OZK	ogólna	OFU	OZU	OZK	ogólna	OFU	OZU	OZK	ogólna	
101904_2.0022.662				101904_2.0022.199/2				KW SPZ/00026109/1				R	R	VI	0.02	0.02
												R	R	V	0.06	0.06
												R	R	IIIb	0.01	0.01
												R	R	IIIa	0.01	0.01
												R	R	IIIb	0.11	0.11
101904_2 gm. Zdunska Wola – gmina wiejska												Razem		199/3	0.21	
												Opółtem		199/4	0.0004	
												Opółtem		0.21	0.21	

Słownie powierzchnia ogólna wynosi: dwadzieścia jeden arów



ZGŁOSZENIE: GKN.6640.233.2025  
woj.: 10, 10dzkie  
pow.: 1019 Zduńskowski  
jedn. ew.: 101904\_2 Zduńska Wola – gmina wiejska  
obr.: 101904\_2.0022 Rębieście Stare  
ID.: 101904\_2.0022.199/2

Brzeziny, dn. 10.03.2025 r.

Mapa z projektem podziału nieruchomości  
w trybie ustawy z dnia 10 kwietnia 2003 r.  
o szczególnych zasadach przygotowania  
realizacji inwestycji w zakresie dróg publicznych

skala 1:1000

P działki 199/2 = 0.21 ha

STAROSTWO POWIATOWE  
W ZDUŃSKIEJ WOLI  
ul. Złotnickiego 25  
98-220 ZDUŃSKA WOLA

STAROSTWO POWIATOWE W ZDUŃSKIEJ WOLI  
załącznik do decyzji 2025  
- o zatwierdzeniu projektu  
zagospodarowania działki/terenu oraz  
projektu architektoniczno-budowlanego  
- o pozwoleniu na budowę  
z dnia 22.12.2025, znak AS.6740.319.2025

Poświadczam, że niniejszy dokument został opracowany w  
wyniku prac geodezyjnych i kartograficznych, których rezultaty  
zawiera operat techniczny wpisany do ewidencji materiałów  
państwowego zasobu geodezyjnego i kartograficznego

STAROSTA ZDUŃSKOWOLSKI  
organ prowadzący państwowy zasób geodezyjny i kartograficzny

P.1019, 2025.25, 2025-03-25  
(identyfikator, data, rok)  
- operat techniczny  
- mapa wpisaną do ewidencji  
technicznej do ewidencji

JUSZYŃSKI  
W WYDZIALE FOTODIAGNOSTYKI, KATASTRU  
COSA, SŁUŻBA KARTOGRAFII, KATASTRU  
INŻYNIERSTWA  
INŻYNIERSTWA

Kierownik prac geodezyjnych  
GEODETA UPRAWNIONY  
Opracował:  
GEODETA UPRAWNIONY  
inż. Maciej Paszyński  
Upr. GUGiK nr 23563

G E O W O R K

GEOWORK GROUP Sp. z o.o.  
ul. Sienkiewicza 10/12, 95-060 Brzeziny  
NIP: 833 140 28 25, KRS: 0000759467  
tel.: 500 576 761

Stownie powierzchnia ogólna wynosi: dwadzieścia arów

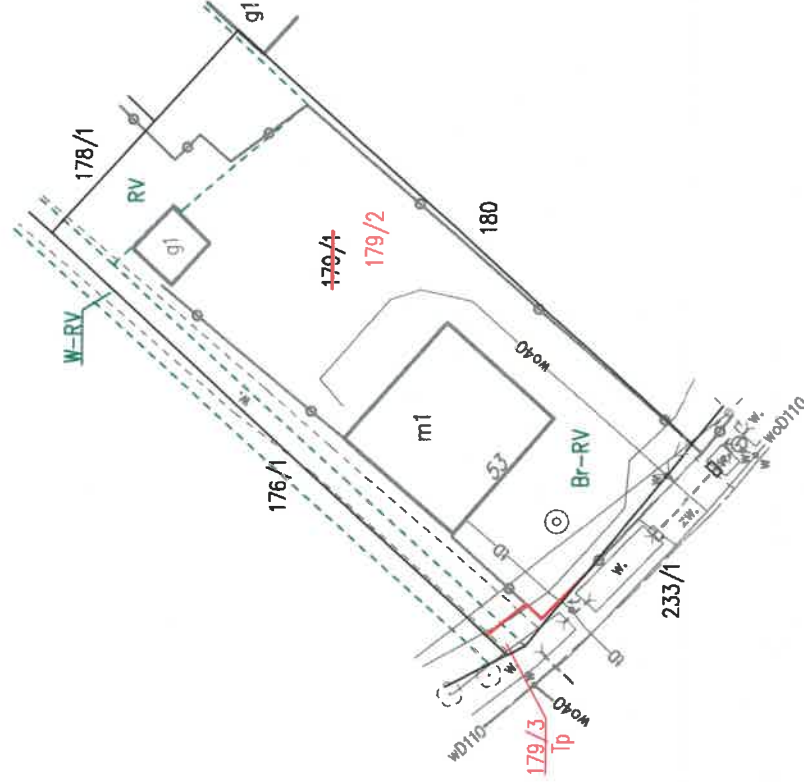
W WYDZIALE GOSPODARSTWA, KARTOGRAFII, KATASTRU  
I INŻYNIERSTWA WIERUCHOMOSCIAM  
imię, nazwisko i polski  
osoby reprezentującej organ

התחלנו לכתוב את הספר הזה בשנת 1997, כשהיינו עדיין חסרי ניסיון. מאז, אנחנו מנסים להעביר את כל מה שאנחנו לומדים על עצמנו ובעולם, ומה שאנחנו חושבים שחשוב להעביר לכם.

Schematyczny plan mapy przedstawiający fragment terenu. W centralnej części znajduje się rzeka (niebieska linia). Po jej lewej stronie przebiega linia kolejowa (czarna linia z poprzecznymi kreskami). Wzdłuż rzeki i linii kolejowej rozmieszczone są punkty oznaczone numerami 1, 2, 3, 4, 5, 6, 7, 8, 9, 10, 11, 12, 13, 14, 15, 16, 17, 18, 19, 20, 21, 22, 23, 24, 25, 26, 27, 28, 29, 30, 31, 32, 33, 34, 35, 36, 37, 38, 39, 40, 41, 42, 43, 44, 45, 46, 47, 48, 49, 50, 51, 52, 53, 54, 55, 56, 57, 58, 59, 60, 61, 62, 63, 64, 65, 66, 67, 68, 69, 70, 71, 72, 73, 74, 75, 76, 77, 78, 79, 80, 81, 82, 83, 84, 85, 86, 87, 88, 89, 90, 91, 92, 93, 94, 95, 96, 97, 98, 99, 100. W prawym górnym rogu znajduje się symbol orientacji (strzałka) z napisem "SZCZEGÓŁOWY".

## SZKIC ORIENTACY.NY

**Stawienie powierzchni ocenia wynosi: osiem arów**



Mapę wykonano na podstawie mapy ewidencji gruntów i budynków obrębu 0022 Rebieńskie Stare gminy Żurawska Wola – gmina wiejska oraz aktualizanej na dzień 10.03.2025 r. mapy zasadniczej.

$$P \text{ działki } 179/1 = 0.08 \text{ ha}$$

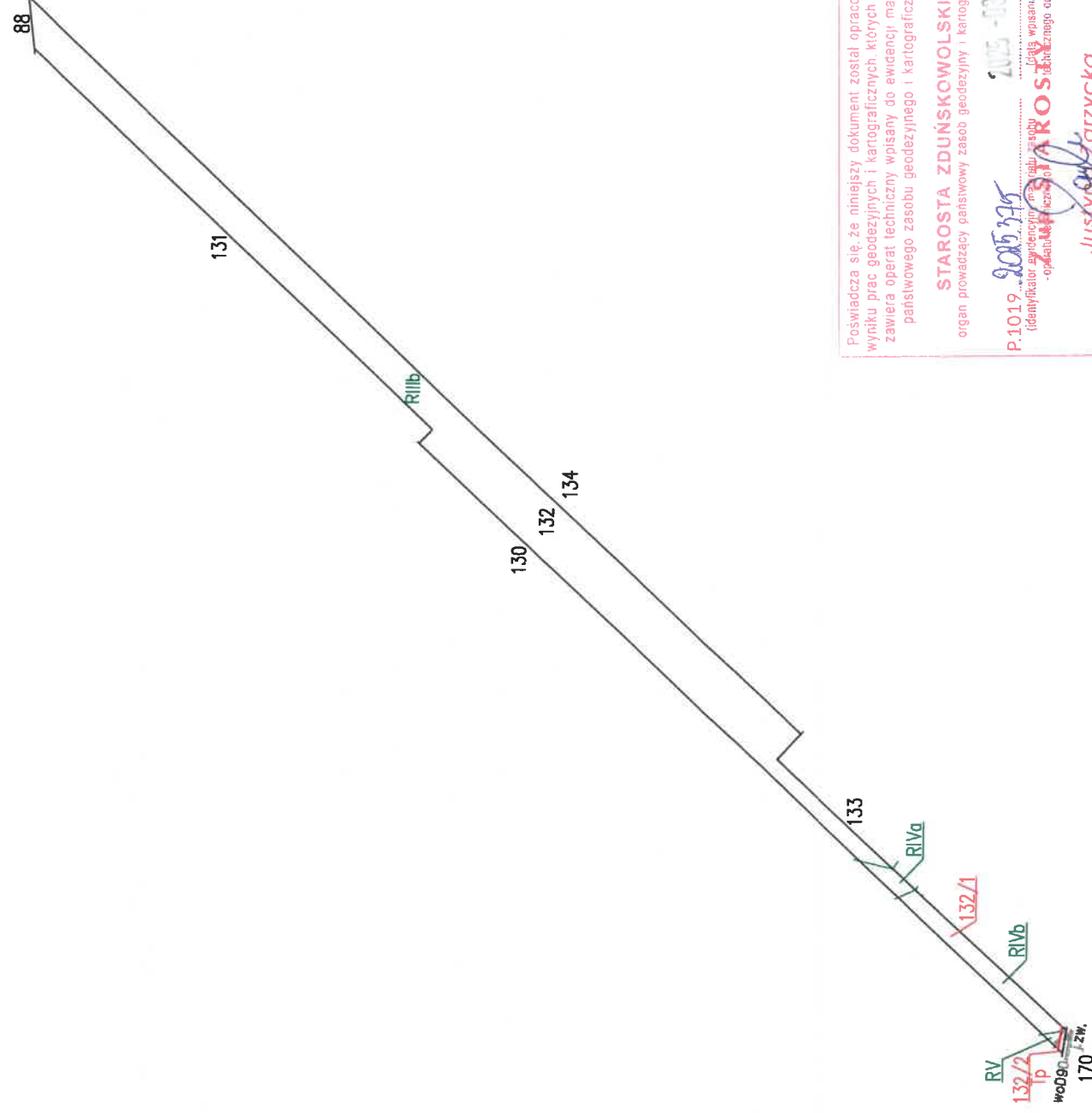


**Słownie powierzchnia ogólna wynosi: czterdzieści arów**

Im Gespräch mit KETNIERBUEHNER und organ

**GÉWORK GROUP Sp. z o.o.**  
ul. Sienkiewicza 10/12, 95-060 Brzeziny  
NIP: 833 140 28 25; KRS: 0000759467  
tel.: 500 576 761

**Stwierdzenie** Powierzchnia ogólna wynosi: czterdzieści osiem arów



W. WYDZIAŁE, GEOM. II, KARTOGRAFII, KATASTRU.....

**GEOWORK GROUP Sp. z o.o.**  
ul. Sienkiewicza 10/12, 95-060 Brzeziny  
NIP: 833 140 28 25; KRS: 0000759467  
tel.: 500 576 761

Stównie powierzchnia ogólna wynosi: czterdziści cztery ary

W WYDZIALE GEOLOGII I AGROGRAFII KATAGIRU  
I GOSPODARSTWIE ROLNO-GOSPODARSTWIE

znak AS 6740.318.2025

z dnia 22.12.2014

*Mapy wykonano na podstawie mapy ewidencyjnej gruntów i budynków obrębu 0022 Rąbieszkie Stare  
gminy Żółwiska Kłoda – gmina wiejska oraz aktualizanej na dzień 10.03.2025 r. mapy zasadniczej.*

GEOWORK GROUP Sp. z o.o.  
ul. Sienkiewicza 10/12, 95-060 Brzeziny  
NIP: 833 140 28 25; KRS: 0000759467  
tel.: 500 576 761



**STAROSTWO POWIATOWE  
W ZDUŃSKIEJ WOLI**  
ul. Złotnickiego 25  
98-220 ZDUŃSKA WOLA


*Mapa z projektem podziału nieruchomości  
w trybie ustawy z dnia 10 kwietnia 2003 r.  
o szczególnych zasadach przygotowania  
realizacji inwestycji w zakresie dróg publicznych*

$P \text{ działki } 135 = 0.12 \text{ ha}$

STAROSTWO POWIATOWE W ZDUNSKIEJ WOLI:  
załącznik do decyzji **ZmD**  
- o zawieszeniu projektu  
zagospodarowania działki /terenu oraz  
projektu architektoniczno-budowlanego  
z dnia 02.02.2017

GEOWORK GROUP Sp. z o.o.  
ul. Sienkiewicza 10/12, 95-060 Brzeziny  
NIP: 833 140 28 25; KRS: 0000759467  
tel.: 500 576 761

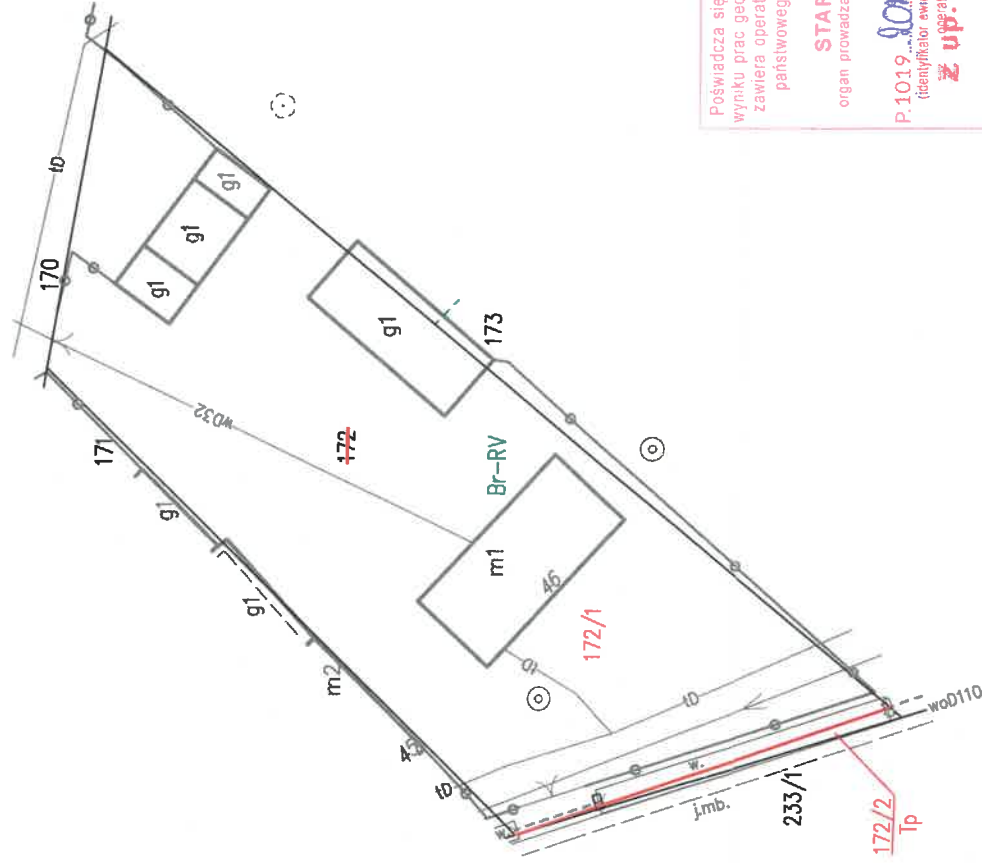
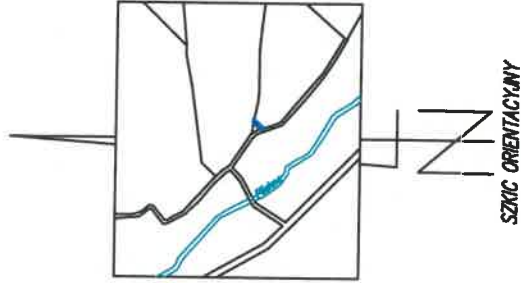
**Stównie powierzchnia ogólna wynosi: osiemdziesiąt dwa ary**



GEOWORK GROUP Sp. z o.o.  
ul. Sienkiewicza 10/12, 95-060 Brzeziny  
NIP: 833 140 28 25; KRS: 0000759467  
tel.: 500 576 761

Stan dotychczasowy							Stan nowy				Uwagi	
Numer		Rodzaj użytku i klasa			Powierzchnia		Numer działki	Rodzaj OZU	Powierzchnia			
jedn. ew. obrębu	jedn. rej.	działki	OZU	działki	OZU	użytku			ogólna			
101904_2 gm. Zduńska Wola – gmina wiejska		101904_2.0022.658			101904_2.0022.172		172/1	Br	R	V	0.1151	0.1151
							172/2	Op	-	-	0.0012	0.0012
								Ogółem			0.1163	0.1163

Słownie powierzchnia ogólna wynosi: tysiąc sto sześćdziesiąt trzy metry kwadratowe



Poświadczam, że niniejszy dokument został opracowany w wyniku prac geodezyjnych i kartograficznych, których rezultaty zawiera operat techniczny wpisany do ewidencji materiałów państwowego zasobu geodezyjnego i kartograficznego

STAROSTA ZDUŃSKOWOLSKI

organ prowadzący państwowy zasób geodezyjny i kartograficzny

P.1019... 2025.233.2025

(identyfikator ewidencyjny materiału zasobu)

z up. SP. 2025.233.2025

(data wpisania do ewidencji)

Justyna Olszewska

INSPEKTOR

W WYDZIALE GEODEZJI, KARTOGRAFII, KATASTRU I GOSPODARSTWIE NIERUCHOMOŚCIAMI

ZGŁOSZENIE: GKN.6640.233.2025  
Woj.: 10 łódzkie  
pow.: 1019 zduńskowski  
jedn. ew.: 101904\_2 Zduńska Wola – gmina wiejska  
obr.: 101904\_2.0022 Rębieskie Stare  
ID.: 101904\_2.0022.172

Brzeziny, dn. 10.03.2025 r.

Mapa z projektem podziału nieruchomości  
w trybie ustawy z dnia 10 kwietnia 2003 r.  
o szczególnych zasadach przygotowania  
realizacji inwestycji w zakresie dróg publicznych

skala 1:500  
P działki 172 = 0.1163 ha

Mapa wykonana na podstawie mapy ewidencji gruntów i budynków obrębu 0022 Rębieskie Stare  
gminy Zduńska Wola – gmina wiejska oraz aktualizacji na dzień 10.03.2025 r. mapy zasadniczej

STAROSTWO POWIATOWE  
W ZDUŃSKIEJ WOLI  
ul. Złotnickiego 25  
98-220 ZDUŃSKA WOLA

STAROSTWO POWIATOWE W ZDUŃSKIEJ WOLI  
załącznik do decyzji 2025.233.2025  
- o zatwierdzeniu projektu  
zagospodarowania działki/terenu oraz  
projektu architektoniczno-budowlanego  
- o pozwoleniu na budowę  
z dnia 22.11.2025 znak AS.6740.318.2025

Kierownik prac geodezyjnych  
GEODETA UPRAWNIONY

Opracował:  
GEODETA UPRAWNIONY

inż. Maciej Paszyński  
Upr. GUGiK nr 23563

Janusz Józwiak  
uprawnienia nr: 7214



GEOWORK GROUP Sp. z o.o.  
ul. Sienkiewicza 10/12 95-060 Brzeziny  
NIP: 833 140 28 25, KRS: 0000759467  
tel.: 500 576 761



Stownie powierzchnia ogólna wynosi: tysiąc sześćset sześćdziesiąt osiem metrów kwadratowych

The technical drawing shows a cadastral plot with several key features:

- Road (RV):** Labeled in green, running along the top-left edge.
- Plot Boundary (g1):** Indicated by black lines and dots along the perimeter.
- Building Footprint (m1):** Shown as rectangular outlines, one near the center-right and another at the bottom right.
- Boundary Labels:** "Br-RV" in green and "173/h" in red are located near the central building footprint.
- Infrastructure:** At the bottom right, there's a section labeled "w. wod110" (water supply) and "233/h". A red dashed line runs parallel to the road in this area.
- Orientation:** The drawing is rotated approximately 45 degrees clockwise relative to the page.

**STAROSTWO POWIATOWE  
W ZDUŃSKIEJ WOLI  
ul. Żłotnickiego 25  
98-220 ZDUŃSKA WOLA**

ZŁOŻENIE: GKN.6640.233.2025  
woj. 10 Łódzkie  
pow. 1019 zdunskowlski  
jedn. ew. 101904\_2 Zduniska Wola – gmina wiejska  
odr. 101904\_2.0022 Rebieskie Stare  
ID: 101904\_2.0022.173

*Brzeziny, dn. 10.03.2025 r.*  
*Mapa z projektem podziału nieruchomości*  
*w trybie ustawy z dnia 10 kwietnia 2003 r.*  
*o szczególnych zasadach przygotowania*  
*realizacji inwestycji w zakresie dróg publicznych*

skala 1:500  
P działki 173 = 0.1668 ha

STAROSTWO POWIATOWE W ZDUŃSKIEJ WOLI  
załącznik do decyzji *24.12*  
- o zatwierdzeniu projektu  
zagospodarowania działki / terenu oraz  
projektu architektoniczno-budowlanego  
- o pozwoleniu na budowę  
z dnia *22.12.2017*

GEOWORK GROUP Sp. z o.o.  
ul. Sienkiewicza 10/12, 95-060 Brzeziny  
NIP: 833 140 28 25; KRS: 0000759467  
tel.: 500 576 761

Mapę wykonano na podstawie mapy ewidencji gruntów i budynków obrębu 0022 Repleńskie Stare gminy Żużńska Wola – gmina wiejska oraz aktualnej na dzień 10.03.2025 r. mapy zasadałczej.

Stożek powierzchni ogólna wynosi:  $12\pi$  cm<sup>2</sup>



ZGŁOSZENIE: GKN.6640.233.2025  
woj.: 10 łódzkie  
pow.: 1019 zduńskowolski  
jedn. ew.: 101904\_2 Zduńska Wola  
obr.: 101904\_2.0022 Rebieście Stare  
id.: 101904\_2.0022.123

skala 1:2000  
P działki 123 = 0.15 ha

STAROSTWO POWIATOWE W ZDUNSKIEJ WOLI  
załącznik do decyzji 220/D  
- o zatwierdzeniu projektu  
zagospodarowania projektu  
projektu architektoniczno-budowlanego  
- o pozwoleniu na budowę  
z dnia 20.11.2023

GEOWORK GROUP Sp. z o.o.  
ul. Sienkiewicza 10/12, 95-060 Brzeziny  
NIP: 833 140 28 25; KRS: 0000759467  
tel.: 500 576 761


[illegible]

**STAROSTA ZDUŃSKOWSKI**  
organ prowadzący państwowy zasób geodezyjny i kartograficzny  
**P.1019** **2016-378** .....  
(identyfikator ewidencyjny materiału zasobu)  
..... data wpisana do rejestru  
**2015-09-25**  
.....  
**UWAGA!** **AKOS** - Krajowy Rejestr Aktywów Skarbowych  
.....  
**Jusufia Zarzycka**  
.....  
SPEKTOR  
.....  
W WYDZIALE GEODEZJI I KARTOGRAFII STAROSTWA ZDUŃSKIEGO  
.....

GEOWORK GROUP Sp. z o.o.  
ul. Sienkiewicza 10/12, 95-060 Brzeziny  
NIP: 833 140 28 25; KRS: 0000759467  
tel.: 500 576 761



**Stółnia powierzchnia ogólna wynosi trzy ary**



Brzeziny, dn. 10.03.2025 r.

skala 1:500

$P \text{ działki } 125 = 0.03 \text{ ha}$

Opracował:  
**GEODETA UPRAWNIONY**

inż. Maciej Paszyński  
Upr. GUGIK nr 23563

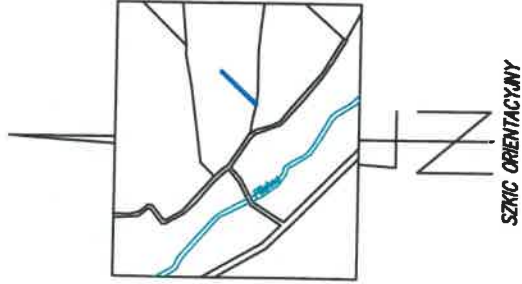
STAROSTWO POWIATOWE W ZDUNSKIEJ WOLI  
załącznik do decyzji *22.12.2015*  
- o zatwierdzeniu projektu  
zagospodarowania działki /terenu oraz  
projektu architektoniczno-budowlanego  
- o pozwoleniu na budowę  
z dnia *22.12.2015* znak. *AS.65460*

GEOWORK GROUP Sp. z o.o.  
ul. Sienkiewicza 10/12, 95-060 Brzeziny  
NIP: 833 140 28 25; KRS: 0000759467  
tel.: 500 576 761

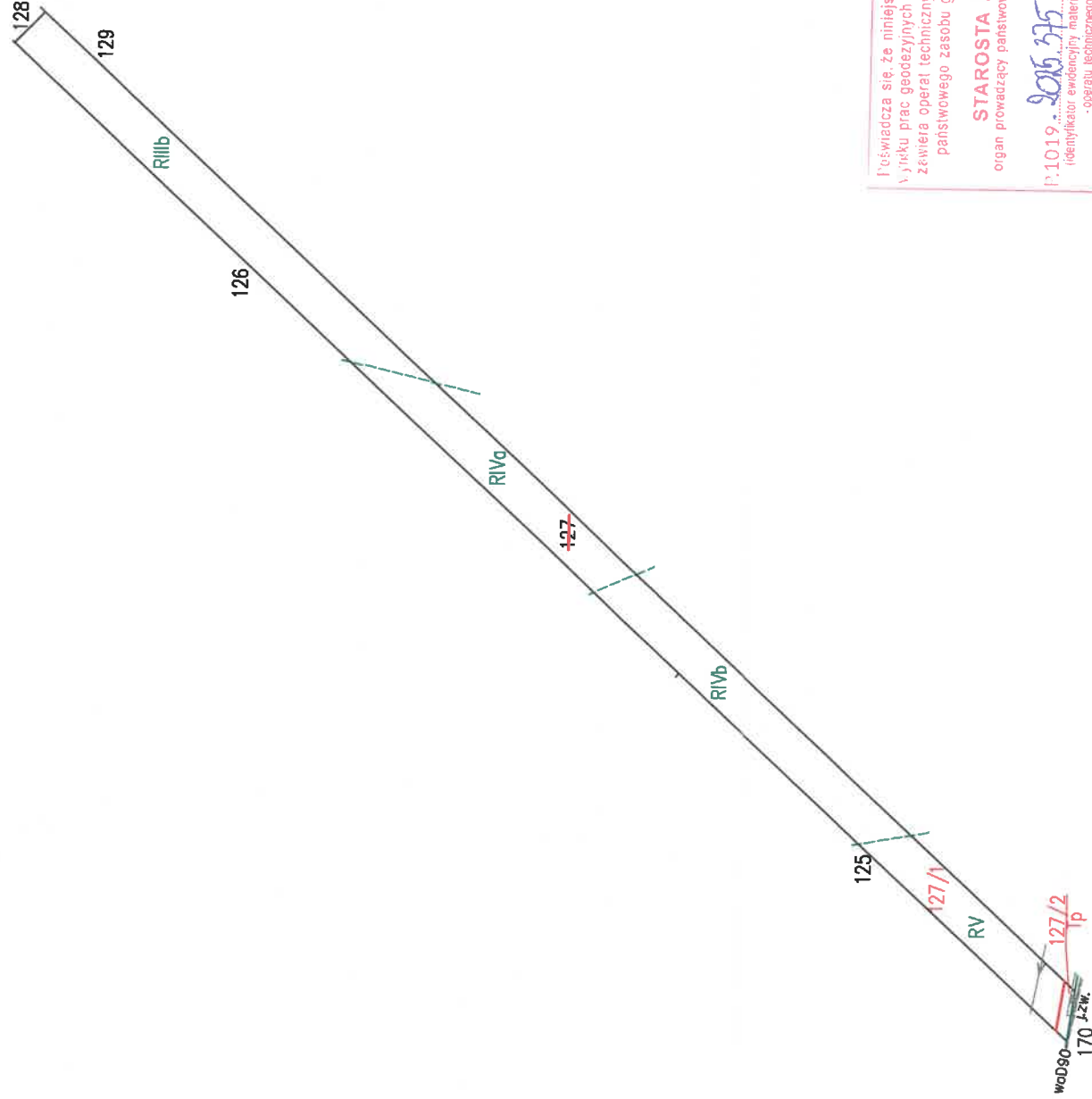
WYKAZ ZMIAN GRUNTOWYCH

Numer				Stan dotychczasowy				Stan nowy				Uwagi
jedn.	obr.	jedn. rej.	działki	Rodzaj	użytku	klasa	Powierzchnia	Rodzaj	użytku	klasa	Powierzchnia	
				OFU	OZU	OZK	ogólna	OFU	OZU	OZK	ogólna	
101904_2 gm. Zdunska Wola – gmina wiejska				101904_2.0022.127								
				101904_2.0022.G20								
101904_2.0022 Rębieńskie Stare												
				R	R	V	0.02	R	R	V	0.02	0.02
				R	R	IVb	0.03	R	R	IVb	0.03	0.03
				R	R	IVa	0.03	R	R	IVb	0.03	0.03
				R	R	IIIb	0.07	R	R	IIIb	0.07	0.07
				Ogółem								
				0.15				0.15				0.15
				PS. NS 483/24								0.0014
												0.15
												0.15

Słownie powierzchnia ogólna wynosi: piętnoście arów



SZCZEGÓŁOWY PLAN ORIENTACYJNY



I oświadczam, że niniejszy dokument został opracowany w wyniku prac geodezyjnych i kartograficznych, których rezultaty zawiera operat techniczny wpisany do ewidencji materiałów państwowego zasobu geodezyjnego i kartograficznego

STAROSTA ZDUŃSKOWOLSKI  
organ prowadzący państwowy zasób geodezyjny i kartograficzny

1019 - 2015 375  
(data wpisania operatu technicznego do ewidencji)

2025 - 03 - 25  
(data wpisania operatu technicznego do ewidencji)

z urzędu STAROSTY  
Juszycki Jarzycka  
INŻYNIER WYKONAWCZY  
W WYDZIALE GEODEZYJNY I KARTOGRAFII  
I GOSPODARSTWA NIERUCHOMOŚCIAMI

STAROSTWO POWIATOWE  
W ZDUŃSKIEJ WOLI  
ul. Złotnickiego 25  
98-220 ZDUŃSKA WOLA

STAROSTWO POWIATOWE W ZDUŃSKIEJ WOLI  
załącznik do decyzji 2025  
- o zatwierdzeniu projektu zagospodarowania działki /terenu oraz projektu architektoniczno-budowlanego - o pozwoleniu na budowę  
z dnia 2025.03.25 znak AS.6740.318.2025

Mapa z projektem podziału nieruchomości w trybie ustawy z dnia 10 kwietnia 2003 r. o szczególnych zasadach przygotowania realizacji inwestycji w zakresie dróg publicznych

skala 1:1000

P działki 127 = 0.15 ha

ZGŁOSZENIE: GKN.6640.233.2025  
woj.: 10 Łódzkie  
pow.: 101904\_2 Zdunskowolski  
jedn. ew.: 101904\_2 Zdunsk Wola – gmina wiejska  
obr.: 101904\_2.0022 Rębieńskie Stare  
ID.: 101904\_2.0022.127

Brzeziny dn. 10.03.2025 r.

Mapa wykonana na podstawie mapy ewidencji gruntów i budynków obrębu 0022 Rębieńskie Stare gminy Zdunsk Wola – gmina wiejska oraz aktów na dzień 10.03.2025 r. mapy zasadniczej.


Kierownik prac geodezyjnych  
GEODETA UPRAWNIONY  
Opracował:  
GEODETA UPRAWNIONY  
inż. Maciej Paszyński  
Upr. GUGiK nr 23563

Janusz Józwiak  
uprawnienia nr: 7214

GEOWORK  
PRACOWNIA GEODEZYJNA

GEOWORK GROUP Sp. z o.o.  
ul. Sienkiewicza 10/12, 95-060 Brzeziny  
NIP: 833 140 28 25; KRS: 0000759467  
tel.: 500 576 761

**Stównie powierzchnia ogólna wynosi: pięćdziesiąt sześć arów**



STAROSTWO POWIATOWE W ZDUNSKIEJ WOLI  
załącznik do decyzji znd  
- o zatwierdzeniu projektu  
zagospodarowania projektu  
projektu architektoniczno-budowlanego  
- o pozwoleniu na budowę  
z dnia 22.12.2015 znak AS.6540.2

Brzeziny, dn. 10.03.2025 r.

skala 1:2000



**GEOWORK**  
PRACOWNIA STUDIÓW I PROJEKTÓW

Mapę wykonano na podstawie mapy ewidencji gruntów i budynków obrębu 0022 Rębelskie Stare gminy Żużelska Wola – gmina wiejska oraz aktualnej na dzień 10.03.2025 r. mapy zasadniczej.



Map of the study area showing the location of the research site (marked with a red dot) relative to the city of Szczecin and the Baltic Sea. The map includes the city of Szczecin, the Baltic Sea, and the location of the research site (marked with a red dot). A north arrow is present.

Stownie powierzchnia ogólna wynosi: trzydziści jeden arów

Poświadczam się, że niniejsze wyniki prac geodezyjnych zawiera operat techniczny państwowego zasobu g.

**STAROSTA Z**

organ prowadzący państwowy

170.12m

130/2  
Ip

R100

R100/1

89

131

129

132

130

**STAROSTA ZDUNSKOWOLSKI**  
organ prowadzący państwowy zasób geodetyczny i kartograficzny

P.1019      2025-03-25  
(identyfikator ewidencyjny materiału zasobu)

- opisany -  
**STAROSTY**      (data wskazana w opisie)  
technicznego do ewidencji

*Justyna Zarzycka*

W WYPIŚCIE INSPEKTOR

GOSPODARSTWA NIERUCHOMOŚCI

Brzeziny, dn. 10.03.2025 r.

skala 1:2000

Mapę wykonano na podstawie mapy ewidencji gruntów i budynków obrazu 0022 Rąbieszkie Stare gminy Zawłaska Wola – gmina wejska oraz aktualnej na dzień 10.03.2025 r. mapy zasiedleńczej.

STAROSTWO POWIATOWE W ZDUNSKIEJ WOLI  
załącznik do decyzji Za.D  
- o zatwierdzeniu projektu  
zagospodarowania działki /terenu oraz  
- o pozwoleniu na budowę  
z dnia 22.03.2022

...znak AS.6740.382021-



**GEOWORK**  
PRACOWNIA GEOINFORMATYKI

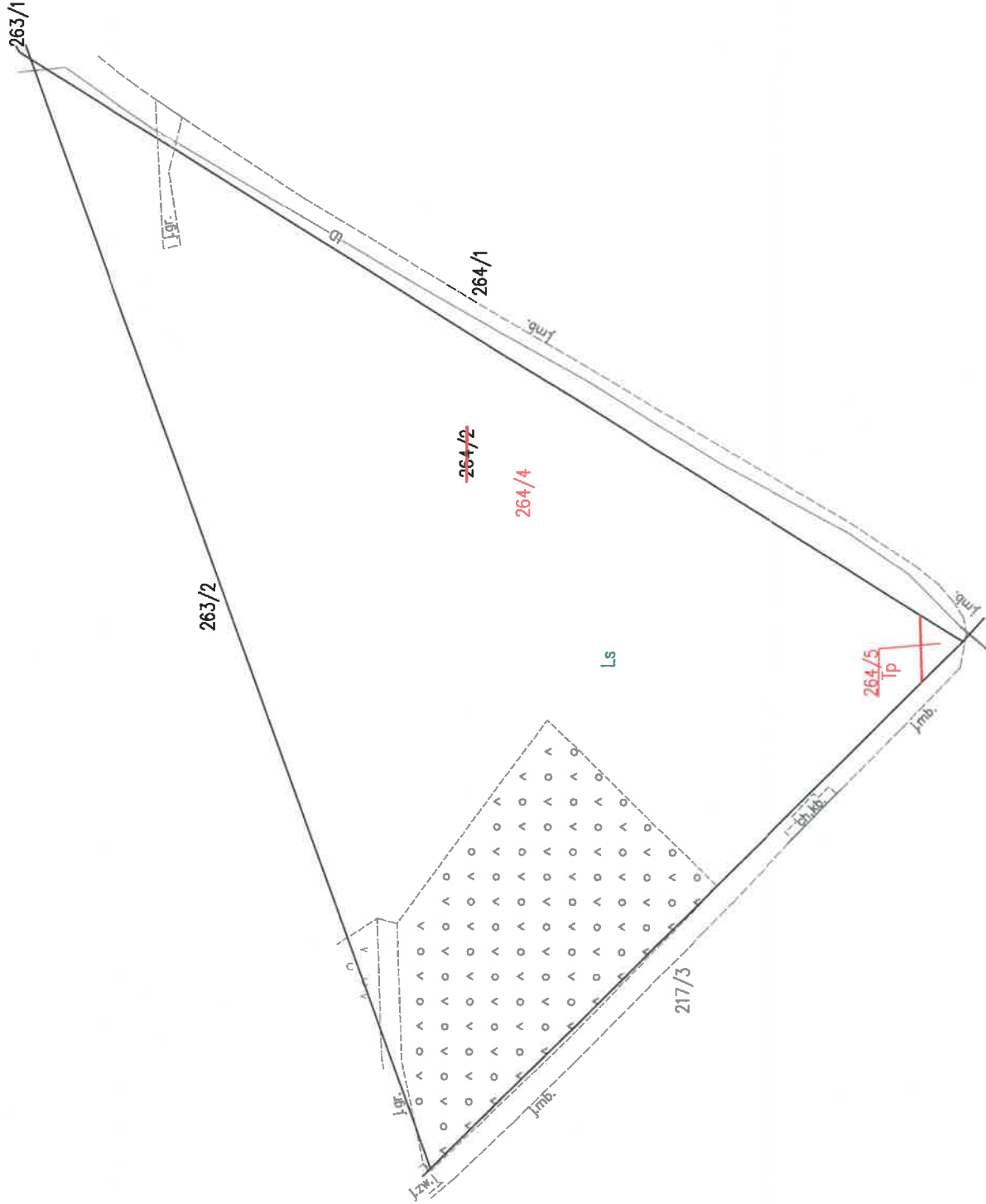
GEOWORK GROUP Sp. z o.o.  
ul. Sienkiewicza 10/12, 95-060 Brzeziny  
NIP: 833 140 28 25; KRS: 0000759467  
tel.: 500 576 761

WYKAZ ZMIAN GRUNTOWYCH

Stan dotychczasowy					Stan nowy					Uwagi
Numery		Rodzaj użytku i klasa		Powierzchnia	Numer działki	Rodzaj OZU	użytku OZU	Powierzchnia użytku	ogólna	
jedn. ew. obrębku	jedn. rej.	działki	OZU	OZK						użytku
101904_2 gm. Zdunska Wola – gmina wiejska										
		101904_2.0001.264/2								
		101904_2.0001.G106								
	101904_2.0001 Annapole Nowe									

Stwierdzone powiększenie ogólna wynosi: jedn. hektar trzy ary

SZKIC ORIENTACYJNY



ZGŁOSZENIE: GKN.6640.233.2025

Woj.: 10 Łódzkie

pow.: 1019 zdunskowski

jedn. ew.: 101904\_2 Zdunska Wola – gmina wiejska

obr.: 101904\_2\_0001 Annapole Nowe

ID.: 101904\_2.0001.264/2

Brzeziny, dn. 10.03.2025 r.

Mapa z projektem podziału nieruchomości w trybie ustawy z dnia 10 kwietnia 2003 r. o szczególnych zasadach przygotowania

realizacji inwestycji w zakresie dróg publicznych

skala 1:1000

P działki 264/2 = 1.03 ha

Mapa wykonana na podstawie mapy ewidencji gruntów i budynków obrętu 0001 Annapole Nowe gminy Zdunska Wola – gmina wiejska oraz aktualnej na dzień 10.03.2025 r. mapy zasadniczej.

Poświadczam, że niniejszy dokument został opracowany w wyniku prac geodezyjnych i kartograficznych, których rezultaty zawiera operat techniczny wpisany do ewidencji materiałów państwowego zasobu geodezyjnego i kartograficznego

STAROSTA ZDUNSKOWOLSKI  
organ prowadzący państwowy zasób geodezyjny i kartograficzny

P.1019...2025.335 2025-03-25

(identyfikacja ewidencji państwowego zasobu geodezyjnego i kartograficznego do ewidencji)

Justyna Paszyńska  
Kierownik prac geodezyjnych  
GEOBETA UPRAWNIONY

inż. Marek Paszyński  
Upr. GUGiK nr 23563

STAROSTWO POWIATOWE W ZDUNSKIEJ WOLI  
ul. Złotnickiego 25  
98-220 ZDUNSKA WOLA

STAROSTWO POWIATOWE W ZDUNSKIEJ WOLI  
załącznik do decyzji z dnia 10.03.2025 r.  
o zatwierdzeniu projektu zagospodarowania działki /terenu oraz projektu architektoniczno-budowlanego o pozwoleniu na budowę

Kierownik prac geodezyjnych  
GEOBETA UPRAWNIONY

inż. Marek Paszyński  
Upr. GUGiK nr 23563

G E O W O R K  
PRACOWNIA GEODEZYJNA

GEOWORK GROUP Sp. z o.o.  
ul. Sienkiewicza 10/12, 95-060 Brzeziny  
NIP: 833 140 28 25; KRS: 0000759467  
tel.: 500 576 761


**Stawienie powierzchni ogólna wynosi: dwadzieścia arów**

GEOWORK GROUP Sp. z o.o.  
ul. Sienkiewicza 10/12, 95-060 Brzeziny  
NIP: 833 140 28 25; KRS: 0000759467  
tel.: 500 576 761



## SZKIC ORIENTACYJNY

**Stawienie powierzchni ogólna wynosi: dwadzieścia pięć arów**



woj.: 10, podzkie  
pow.: 1019, zdunskowolski  
jedn. ew.: 101904\_2 Zdunska Wola – gmina wiejska  
obr.: 101904\_2.0022 Rebieskie Stare  
ID.: 101904\_2.0022.119

P działki 119 = 0.25 ha

Mapę wykonano na podstawie mapy ewidencji gruntów i budynków obrębu 0022 Rębieńskie Stare gminy Żużówka Wola – gmina wiejska oraz aktualnej na dzień 10.03.2025 r. mapy zasadniczej.

STAROSTWO POWIATOWE W ŁUNINIEJ WOLI  
załącznik do decyzji 22.12  
- o zatwierdzeniu projektu  
zagospodarowania działki / terenu oraz  
- o pozwoleniu na budowę  
z dnia 22.12.2015 r. znak AS.6740.03.01

Kierownik prac geodezyjnych  
GEODETA UPRAWNIONY

Opracował:  
GEODETA UPRAWNIOWY  
inż. Maciej Paszyński  
Upr. GUGiK nr 23563

**GEOWORK**  
PRACOWNIA GLOBEZYJMA

**GEOWORK GROUP Sp. z o.o.**  
ul. Sienkiewicza 10/12, 95-060 Brzeziny  
NIP: 833 140 28 25; KRS: 0000759467  
tel.: 500 576 761

**Suma powierzchni ogólna wynosi: dwadzieścia cztery ary**

STAROSTWO POWIATOWE  
W ZDUŃSKIEJ WOLI  
ul. Złotnickiego 25  
98-220 ZDUŃSKA WOLA

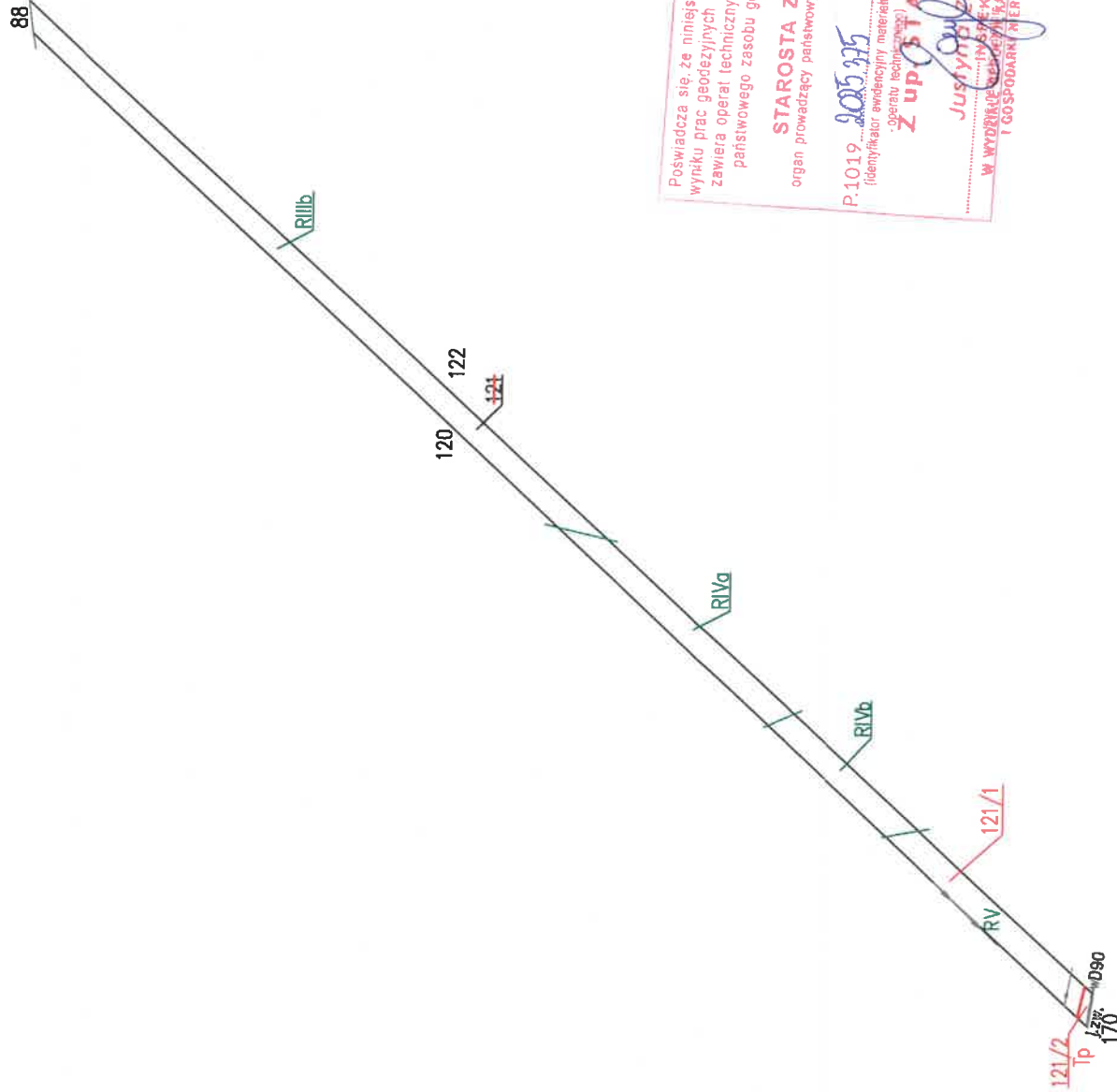
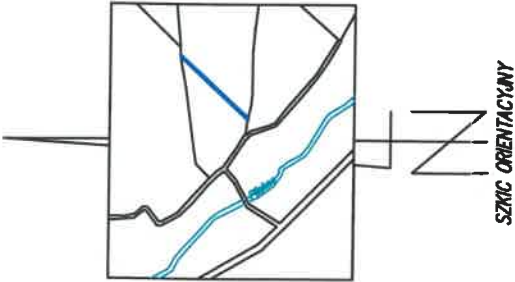
STAROSTWO POWIATOWE W ZDUNSKIEJ WOLI  
załącznik do decyzji **20-0**  
-o zatwierdzeniu projektu  
zagospodarowania działki/terenu oraz  
-o pozwoleniu na budowę  
z dnia **20.03.2020**

inż. Maciej Paszyński  
Upr. GUGiK nr 23563

GEOWORK GROUP Sp. z o.o.  
ul. Sienkiewicza 10/12, 95-060 Brzeziny  
NIP: 833 140 28 25; KRS: 0000759467  
tel.: 500 576 761

Stan dotychczasowy					Stan nowy					Uwagi		
Jedn. ew. obrębu	Numbry jedn.rej. działki	Rodzaj użytku i klasa	Powierzchnia		Nomenklatura prawna	Numbry działki	Rodzaj użytku i klasa	Powierzchnia				
			OZU	OZK				OZU	OZK		OZU	OZK
101904_2 gm. Zduńska Wola – gmina wiejska	101904_2.0022 Rębleskie Stare	101904_2.0022.6130	101904_2.0022.121									
						</						

Stwierdzenie powierzchni ogólnej wynosi: dwadzieścia osiem arów



Poswiadcza się, że niniejszy dokument został opracowany w wyniku prac geodezyjnych i kartograficznych, których rezultaty zawiera operat techniczny wpisany do ewidencji materiałów państwowego zasobu geodezyjnego i kartograficznego

**STAROSTA ZDUŃSKOWOLSKI**  
organ prowadzący państwowy zasób geodezyjny i kartograficzny

P.1019 2025.35  
(identyfikator ewidencyjny materiału zasobu - operatu technicznego)

**ZUP STAROSTY**  
(data wpisania operatu technicznego do ewidencji)

2025-03-25  
(data wpisania operatu technicznego do ewidencji)

**JUSZYŃSKI Józef**  
INSPEKTOR  
W WYDZIALE GEODEZJI I KARTOGRAFII  
I GOSPODARSTWIE NIERUCHOMOŚCIAMI

STAROSTWO POWIATOWE  
W ZDUŃSKIEJ WOLI  
ul. Żłotnickiego 25  
98-220 ZDUŃSKA WOLA

STAROSTWO POWIATOWE W ZDUŃSKIEJ WOLI  
załącznik do decyzji  
o zatwierdzeniu projektu  
zagospodarowania działki / terenu oraz  
projektu architektoniczno-budowlanego  
o pozwoleniu na budowę  
z dnia 20.12.2025 znak AS.640.30.2025

ZGŁOSZENIE: GKN.6640.233.2025  
woj.: 10 łódzkie  
pow.: 1019 zduńskowski  
jedn. ew.: 101904\_2 Zduńska Wola – gmina wiejska  
obr.: 101904\_2.0022 Rębleskie Stare  
ID.: 101904\_2.0022.121

Brzeziny dn. 10.03.2025 r.  
Mapa z projektem podziału nieruchomości  
w trybie ustawy z dnia 10 kwietnia 2003 r.  
o szczególnych zasadach przygotowania  
realizacji inwestycji w zakresie dróg publicznych

skala 1:2000  
P działki 121 = 0.28 ha

Kierownik prac geodezyjnych  
GEODETA UPRAWNIONY  
Opracował:  
GEODETA UPRAWNIONY  
inż. Maciej Paszyński  
Upr. GUGiK nr 23563

**G E O W O R K**  
PRACOWNIA GEODEZYJNA

G E O W O R K GROUP Sp. z o.o.  
ul. Sienkiewicza 10/12, 95-060 Brzeziny  
NIP: 833 140 28 25; KRS: 0000759467  
tel.: 500 576 761

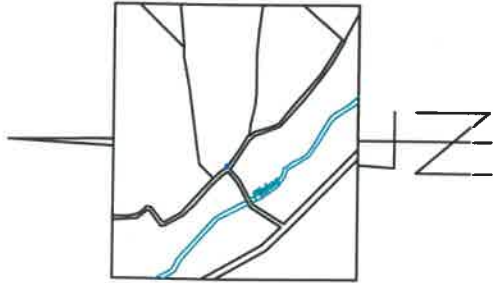
Mapę wykonano na podstawie mapy ewidencyjnej gruntów i budynków obrębu 0022 Rębleskie Stare  
gminy Zduńska Wola – gmina wiejska oraz aktów na dzień 10.03.2025 r. mapy zasadniczej.



**Stółnie powierzchnia ogólna wynosi: dwadzieścia osiem arów**

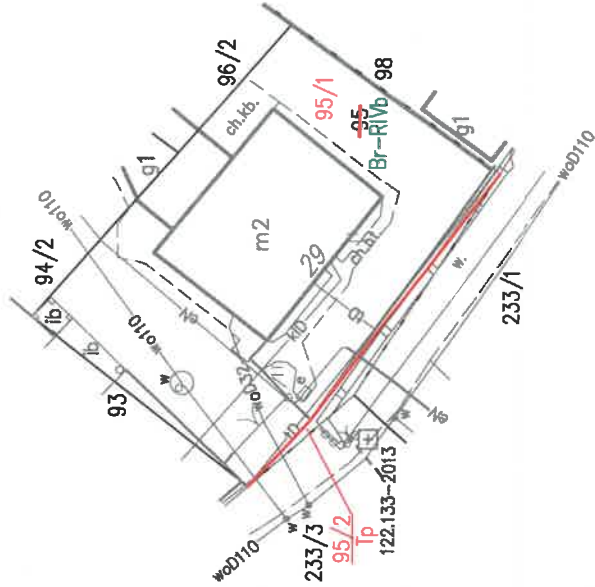
WYDZIAŁE SŁOIDE I KARTOGRAFII KATYSTRU  
WYDZIAŁE SŁOIDE I KARTOGRAFII KATYSTRU  
WYDZIAŁE SŁOIDE I KARTOGRAFII KATYSTRU

GEOWORK GROUP Sp. z o.o.  
ul. Sienkiewicza 10/12, 95-060 Brzeźiny  
NIP: 833 140 28 25, KRS: 0000759467  
tel.: 500 576 761



WYKAZ ZMIAN GRUNTOWYCH

Numer				Stan dotychczasowy				Stan nowy				Uwagi
jedn. ew. obrębu	jedn. rej. działki	Rodzaj użytku i klasa		Powierzchnia		Numer	Rodzaj	użytku OZU	i klasa OZK	Powierzchnia		
		CFU	OZU	OZK	użytku						ogólna	
101904_2 gm. Zduńska Wola - gmina wiejska												



ZGŁOSZENIE: GKN.6640.233.2025  
woj.: 10 Łódzkie  
pow.: 1019 Zduńskowolski  
jedn. ew.: 101904\_2 Zduńska Wola – gmina wiejska  
obr.: 101904\_2.0022 Rębleskie Stare  
ID.: 101904\_2.0022.95

Brzeziny, dn. 10.03.2025 r.  
Mapa z projektem podziału nieruchomości  
w trybie ustawy z dnia 10 kwietnia 2003 r.  
o szczególnych zasadach przygotowania  
realizacji inwestycji w zakresie dróg publicznych

skala 1:500  
P działki 95 = 0.0483 ha

Mapę wykonano na podstawie mapy ewidencyjnej gruntów i budynków obrębu 0022 Rębleskie Stare  
gminy Zduńska Wola – gmina wiejska oraz aktualnej na dzień 10.03.2025 r. mapy zasadniczej.

STAROSTWO POWIATOWE  
W ZDUŃSKIEJ WOLI  
ul. Złotnickiego 25  
98-220 ZDUŃSKA WOLA

STAROSTWO POWIATOWE W ZDUŃSKIEJ WOLI  
załącznik do decyzji 22-D  
o zatwierdzeniu projektu  
zagospodarowania działki / terenu oraz  
projektu architektoniczno-budowlanego  
o pozwoleniu na budowę  
z dnia 22.12.2025 znak AS.6440.30.2025

Kierownik prac geodezyjnych  
GEODETA UPRAWNIONY  
Opracował:  
GEODETA UPRAWNIONY  
inż. Maciej Paszyński  
Upr. GUGiK nr 23563

G E O W O R K  
PRACOWNIA GEODEZYJNA

G E O W O R K GROUP Sp. z o.o.  
ul. Sienkiewicza 10/12, 95-060 Brzeziny  
NIP: 833 140 28 25, KRS: 0000759467  
tel.: 500 576 761

Poświadczam, że niniejszy dokument został opracowany w  
wyniku prac geodezyjnych i kartograficznych, których rezultaty  
zawiera operat techniczny wpisany do ewidencji materiałów  
państwowego zasobu geodezyjnego i kartograficznego

STAROSTA ZDUŃSKOWOLSKI  
organ prowadzący państwowy zasób geodezyjny i kartograficzny

P.1019. 2025.95 2025-03-25  
(osoba upoważniona do podpisania operatu  
technicznego do ewidencji)

STAROSTA ZDUŃSKOWOLSKI  
JUSZ KŁOSZCZYŃSKA  
INSPEKTOR  
W WYDZIALE GEODEZJI I KARTOGRAFII KATASTRU  
I GOSPODARSTWA NIERUCHOMOŚCIAMI

SZKIC ORIENTACYJNY

**GEOWORK GROUP Sp. z o.o.**  
ul. Sienkiewicza 10/12, 95-060 Brzeziny  
NIP: 833 140 28 25; KRS: 0000759467

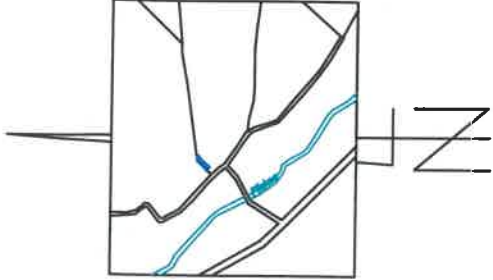


**Stawienie powierzchni odcinka wynosi:  $2\sqrt{2}$  jednostek**

Mapa wykonano na podstawie mapy ewidencji gruntów i budynków obrębu 0022 Rębieskie Stare gminy Zdunska Wola – gmha wiejska oraz aktualnej na dzień 10.03.2025 r. mapy zasadniczej.

Numbry			Stan dotychczasowy				Nomenklatura prawna	Stan nowy				Uwagi	
			Rodzaj użytku i klasa		Powierzchnia			Rodzaj CFU	OZU	I klasa OZK	Powierzchnia użytku ogólna		
jedn. ew. obrębu	jedn. rej.	działki	CFU	OZU	OZK	użytku	ogólna					CFU	OZU
101904_2 gm. Zduńska Wola – gmina wiejska	101904_2.0022.89	101904_2.0022.672	101904_2.0022.89	R	R	I/Va	0.07	R	R	I/Va	0.07	0.07	
				Br	R	I/Va	0.07	Br	R	I/Va	0.07	0.07	
				Ogółem				Razem			0.14	0.14	
								89/2	1p	-	0.0015	0.0015	
								KW SRIZ/00020500/0				0.14	
								Ogółem				0.14	

Słownie powierzchnia ogólna wynosi: czternaście arów



SZKIC ORIENTACYJNY



ZŁOŻENIE: GKN.6640.233.2025

woj.: 10 łódzkie

pow.: 1019 zduńskowski

jedn. ew.: 101904\_2 Zduńska Wola – gmina wiejska

obr.: 101904\_2.0022 Rębieskie Stare

ID.: 101904\_2.0022.89

Brzeziny, dn. 10.03.2025 r.

Mapa z projektem podziału nieruchomości w trybie ustawy z dnia 10 kwietnia 2003 r. o szczególnych zasadach przygotowania i realizacji inwestycji w zakresie dróg publicznych

skala 1:500

P działki 89 = 0.14 ha

Mapa wykonana na podstawie mapy ewidencji gruntów i budynków obrębu 0022 Rębieskie Stare gminy Zduńska Wola – gmina wiejska oraz aktualnej na dzień 10.03.2025 r. mapy zasadniczej.

Poświadczam, że niniejszy dokument został opracowany w wyniku prac geodezyjnych i kartograficznych, których rezultaty zawiera operat techniczny wpisany do ewidencji materiałów państwowego zasobu geodezyjnego i kartograficznego

STAROSTA ZDUŃSKOWOLSKI

organ prowadzący państwowy zasób geodezyjny i kartograficzny

P.1019 2025.235

(identyfikator ewidencji państwowej)

Starosta Zduńskowski

Właściciel operatu technicznego do ewidencji

Justyna Górska

INSPEKTOR

W. WPODZIAŁE, G. GÓRSKA, KARTOGRAFIA, KATASTRU

INSPEKTOR

INSPEKTOR

STAROSTWO POWIATOWE W ZDUŃSKIEJ WOLI  
ul. Złotnickiego 25  
98-220 ZDUŃSKA WOLA

STAROSTWO POWIATOWE W ZDUŃSKIEJ WOLI  
załącznik do decyzji 2025.235

- o zatwierdzeniu projektu zagospodarowania działki /terenu oraz projektu architektoniczno-budowlanego

- o pozwoleniu na budowę

z dnia 20.12.2025 r. znak AS.6740.310.2025

Kierownik prac geodezyjnych  
GEODETA UPRAWNIONY

Opracował:  
GEODETA UPRAWNIONY

Janusz Józwiak  
uprawnienia nr: 7214

inż. Maciej Paszyński  
Upr. GUGiK nr 23563

G E O W O R K

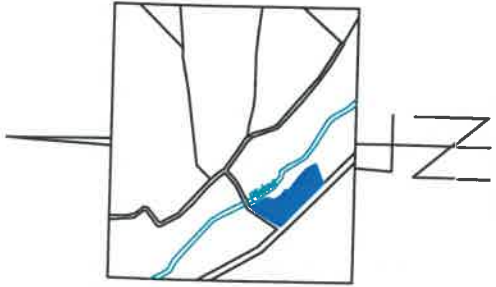
PRACOWNIA GEODEZYJNA

GEOWORK GROUP Sp. z o.o.  
ul. Sienkiewicza 10/12, 95-060 Brzeziny

NIP: 833 140 28 25; KRS: 0000759467

tel.: 500 576 761





SZCZEGÓŁOWY

WYKAZ ZMIAN GRUNTOWYCH

Stan dotychczasowy										Stan nowy				Uwagi
Numer		Rodzaj		Powierzchnia		OZU		OZK		Powierzchnia				
jedn. obrębu	jedn.rej.	działki	OPU	OZU	OZK	użytku	ogólna	działki	OPU	OZU	OZK	użytku	ogólna	
101904_2 gm. Zduńska Wola – gmina wiejska														
101904_2.0001 Annopole Nowe														
101904_2.0001.6106														
101904_2.0001.264/3														